



**RELACIÓN DE EXCEPCIONES A LA EXCLUSIÓN (LÍNEAS A y C) EN LA COMUNIDAD
AUTÓNOMA DEL PAÍS VASCO (PROVINCIA DE BIZKAIA)
CONVOCATORIA PEBA NGA 2016**

Comunidad Autónoma	Provincia	Municipio	Código INE 2014 entidad singular	Entidad Singular	Numero de zonas
País Vasco	Bizkaia	Abadiño	48001000600	MUNTSARATZ	1
País Vasco	Bizkaia	Abanto y Ciérvana/Abanto Zierbena	48002010600	GALLARTA	1
País Vasco	Bizkaia	Abanto y Ciérvana/Abanto Zierbena	48002020100	CARRERAS (LAS)	1
País Vasco	Bizkaia	Amorebieta-Etxano	48003000200	AMOREBIETA	9
País Vasco	Bizkaia	Amorebieta-Etxano	48003000300	ASTEPE	1
País Vasco	Bizkaia	Amorebieta-Etxano	48003000600	BOROA	4
País Vasco	Bizkaia	Arrankudiaga	48009010300	ZULOAGA	2
País Vasco	Bizkaia	Arrigorriaga	48011000200	ARRIGORRIAGA	1
País Vasco	Bizkaia	Arrigorriaga	48011000300	MARTIARTU	1
País Vasco	Bizkaia	Bakio	48012000500	GIBELORRATZAGAKO SAN PELAIO	1
País Vasco	Bizkaia	Bakio	48012000700	ZUBIAURREALDE	1
País Vasco	Bizkaia	Barakaldo	48013000400	SAN VICENTE DE BARAKALDO	1
País Vasco	Bizkaia	Basauri	48015000100	ARIZGOITI	1
País Vasco	Bizkaia	Berango	48016000200	BERANGO	3
País Vasco	Bizkaia	Bermeo	48017000600	BERMEO	1
País Vasco	Bizkaia	Bilbao	48020000100	BILBAO	2
País Vasco	Bizkaia	Busturia	48021000100	ALTAMIRA-SAN KRISTOBAL	1
País Vasco	Bizkaia	Artea	48023000600	VILDOSOLA	1
País Vasco	Bizkaia	Zeanuri	48024000400	PLAZA	2
País Vasco	Bizkaia	Elorrio	48032000300	ELORRIO	5
País Vasco	Bizkaia	Ermua	48034000100	ERMUA	5
País Vasco	Bizkaia	Galdakao	48036000400	ELEXALDE GALDAKAO	2
País Vasco	Bizkaia	Güeñes	48045000100	GUEÑES	5
País Vasco	Bizkaia	Güeñes	48045000400	SODUPE	2
País Vasco	Bizkaia	Gernika-Lumo	48046050100	ARANA	1
País Vasco	Bizkaia	Larrabetzu	48052000300	LARRABETZU	4
País Vasco	Bizkaia	Leioa	48054000200	ELEXALDE	1
País Vasco	Bizkaia	Lemoa	48055000600	LEMOA	5
País Vasco	Bizkaia	Lemoiz	48056000100	ANDRAKA	1
País Vasco	Bizkaia	Lekeitio	48057000100	LEKEITIO	2



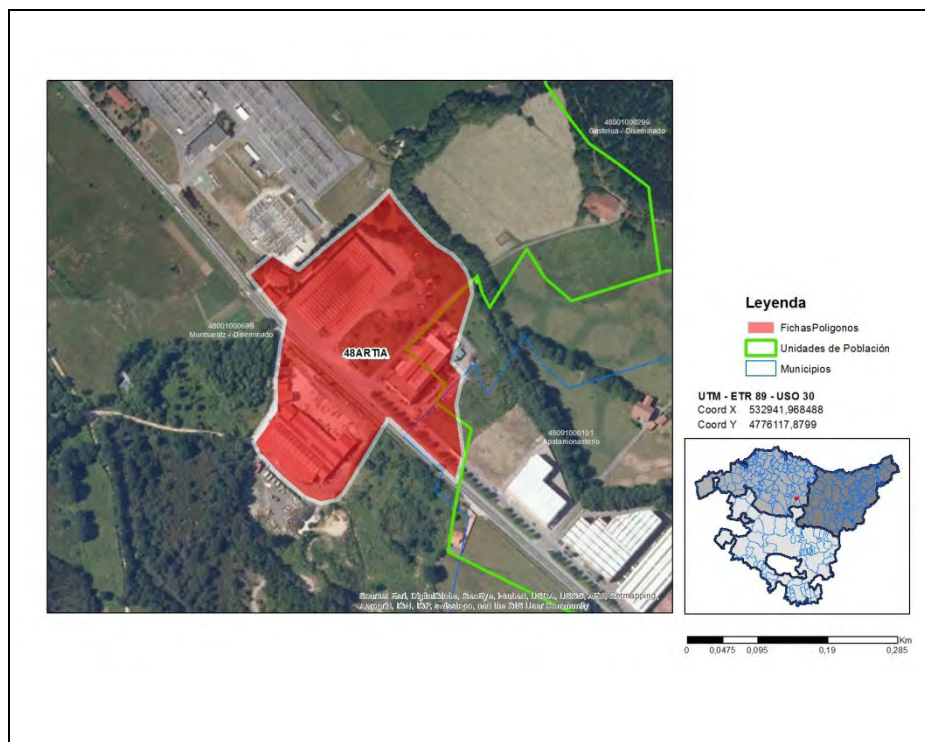
Comunidad Autónoma	Provincia	Municipio	Código INE 2014 entidad singular	Entidad Singular	Numero de zonas
País Vasco	Bizkaia	Markina-Xemein	48060010500	MARKINA-XEMEIN	6
País Vasco	Bizkaia	Ugao-Miraballes	48065000300	UGAO-MIRABALLES	4
País Vasco	Bizkaia	Mundaka	48068000100	ARKETAS-ARANBURU	2
País Vasco	Bizkaia	Mungia	48069010300	MUNGIA	1
País Vasco	Bizkaia	Muskiz	48071000400	SAN JUAN DE MUSKIZ	3
País Vasco	Bizkaia	Muskiz	48071000600	SANTELICES	1
País Vasco	Bizkaia	Ondarroa	48073000100	ONDARROA	1
País Vasco	Bizkaia	Urduña/Orduña	48074000500	ORDUÑA	3
País Vasco	Bizkaia	Orozko	48075000200	BENGOETXEA	2
País Vasco	Bizkaia	Santurtzi	48082000200	SANTURTZI	1
País Vasco	Bizkaia	Ortuella	48083000400	ORTUELLA	1
País Vasco	Bizkaia	Ortuella	48083000600	URIOSTE	1
País Vasco	Bizkaia	Sestao	48084000100	SESTAO	3
País Vasco	Bizkaia	Sopelana	48085000100	MOREAGA	2
País Vasco	Bizkaia	Balmaseda	48090000100	BALMASEDA	4
País Vasco	Bizkaia	Atxondo	48091000100	APATAMONASTERIO	2
País Vasco	Bizkaia	Bedia	48092000600	BIDEKOETXEA	1
País Vasco	Bizkaia	Bedia	48092000700	IBARRA	1
País Vasco	Bizkaia	Areatza	48093000300	AREATZA	1
País Vasco	Bizkaia	Igorre	48094000300	SAN JUAN	1
País Vasco	Bizkaia	Zaldibar	48095000400	ZALDIBAR	3
País Vasco	Bizkaia	Derio	48901000200	ARANOLTZA (SAN ANTOLIN)	1
País Vasco	Bizkaia	Derio	48901000400	SAN ESTEBAN DERIO	1
País Vasco	Bizkaia	Erandio	48902000300	ASTRABUDUA	1
País Vasco	Bizkaia	Erandio	48902000400	ASUA	1
País Vasco	Bizkaia	Murueta	48908000100	MURUETA	1
País Vasco	Bizkaia	Iurreta	48910060300	SANTA MAÑA	1
País Vasco	Bizkaia	Alonsotegi	48912000100	ALONSOTEGI	1

Las zonas¹ de tamaño inferior al de una entidad singular de población y sus referencias asociadas, que identifican unívocamente a cada una de las zonas, pertenecientes a la Comunidad Autónoma del País Vasco (provincia de Bizkaia), que en la convocatoria de 2016 se proponen como elegibles para la realización de proyectos correspondientes a las líneas de actuación A y C, son las siguientes:

- 1. Referencia: 48001000600-zona01. País Vasco, Provincia de Bizkaia, Municipio de Abadiño, Entidad singular de población Muntzaratz (código INE 48001000600) – Polígono Industrial 48ARTIA**

Denominación de la zona: Polígono Industrial 48ARTIA.

Mapa:

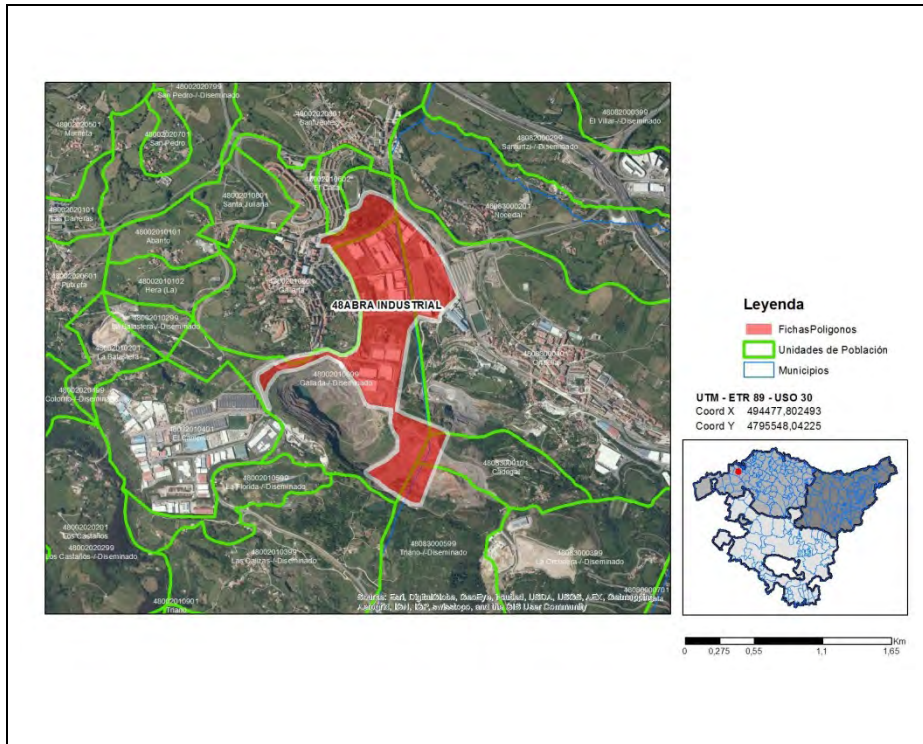


¹La imagen del mapa de cada zona se puede ampliar pinchando sobre el mapa correspondiente. Las coordenadas UTM huso 30 para el centroide de cada polígono se muestran en cada una de las imágenes facilitadas. Si en algún caso, una zona se encuentra comprendida en varias entidades singulares de población, la entidad singular de población de referencia es aquella donde se encuentra ubicada la mayor superficie del polígono.

2. Referencia: 48002010600-zona01. País Vasco, Provincia de Bizkaia, Municipio de Abanto y Ciérvana/Abanto Zierbena, Entidad singular de población Gallarta (código INE 48002010600) – Polígono Industrial 48ABRA INDUSTRIAL

Denominación de la zona: Polígono Industrial 48ABRA INDUSTRIAL.

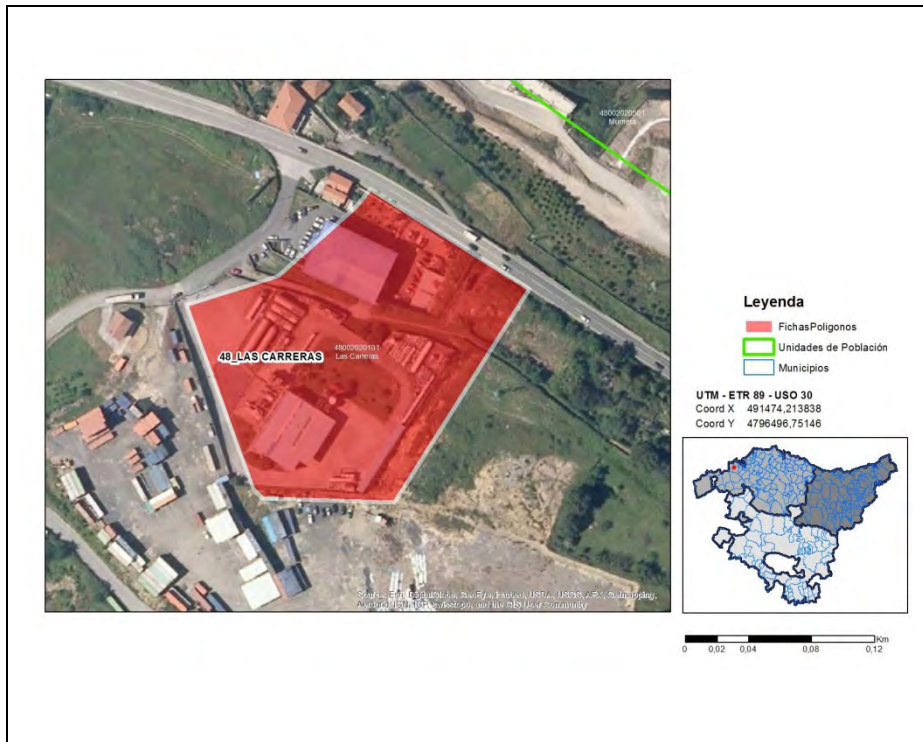
Mapa:



3. Referencia: 48002020100-zona01. País Vasco, Provincia de Bizkaia, Municipio de Abanto y Ciérvana/Abanto Zierbena, Entidad singular de población Carreras (Las) (código INE 48002020100) – Polígono Industrial 48_LAS CARRERAS

Denominación de la zona: Polígono Industrial 48_LAS CARRERAS.

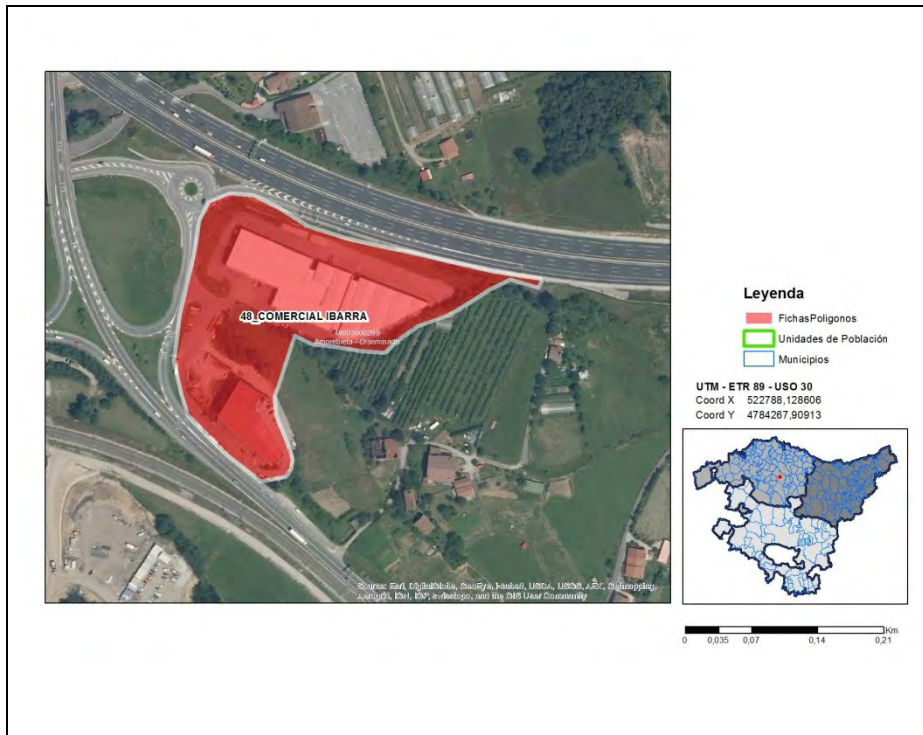
Mapa:



4. Referencia: 48003000200-zona01. País Vasco, Provincia de Bizkaia, Municipio de Amorebieta-Etxano, Entidad singular de población Amorebieta (código INE 48003000200) – Polígono Industrial 48_COMERCIAL IBARRA

Denominación de la zona: Polígono Industrial 48_COMERCIAL IBARRA.

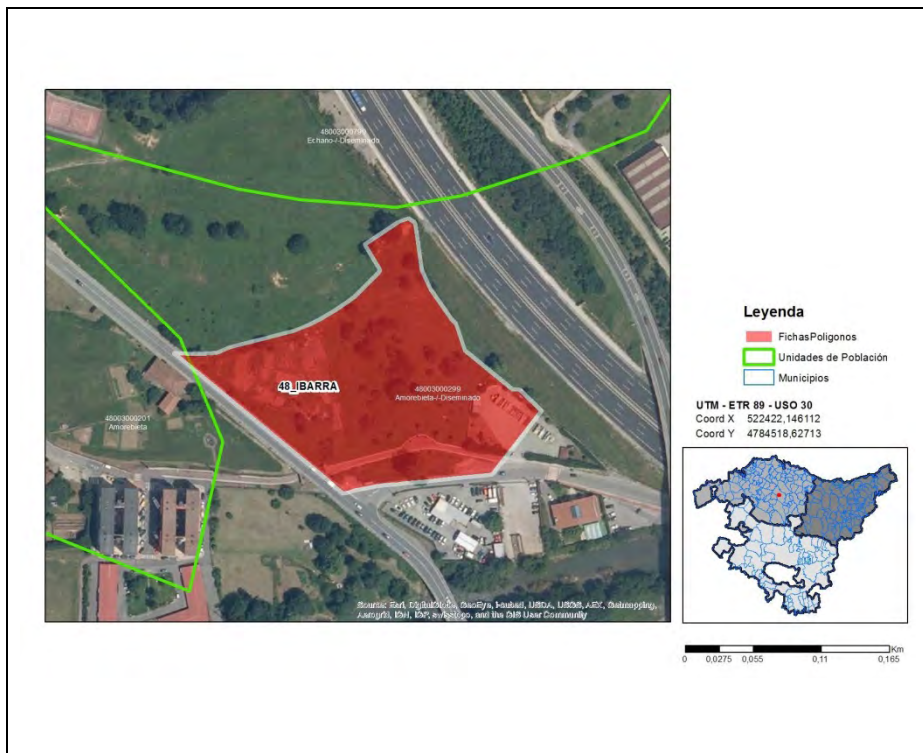
Mapa:



5. Referencia: 48003000200-zona02. País Vasco, Provincia de Bizkaia, Municipio de Amorebieta-Etxano, Entidad singular de población Amorebieta (código INE 48003000200) – Polígono Industrial 48_IBARRA

Denominación de la zona: Polígono Industrial 48_IBARRA.

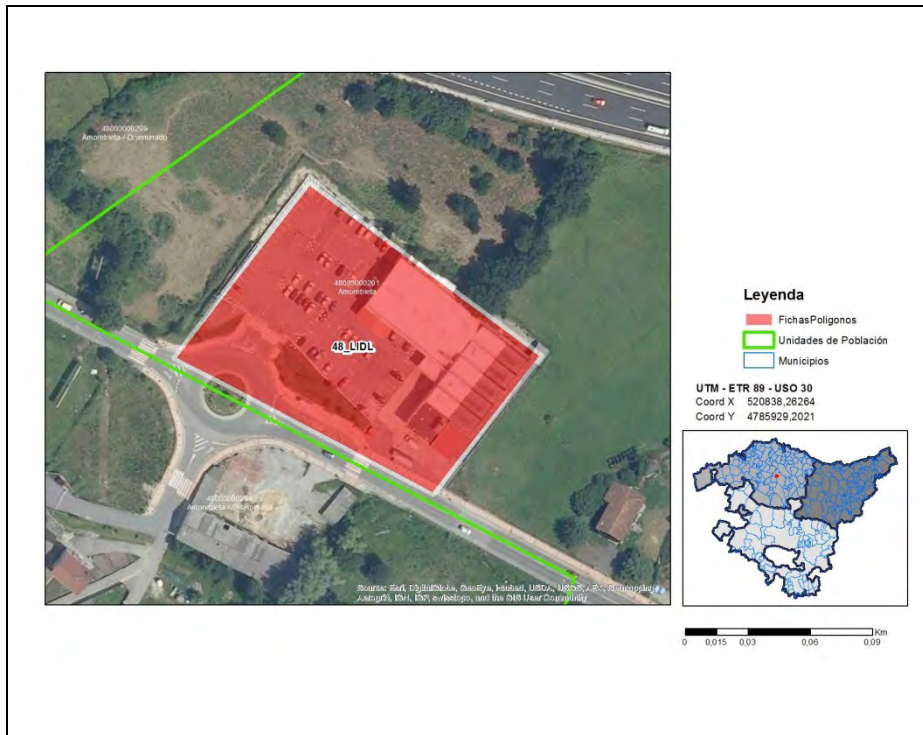
Mapa:



6. Referencia: 48003000200-zona03. País Vasco, Provincia de Bizkaia, Municipio de Amorebieta-Etxano, Entidad singular de población Amorebieta (código INE 48003000200) – Polígono Industrial 48_LIDL

Denominación de la zona: Polígono Industrial 48_LIDL.

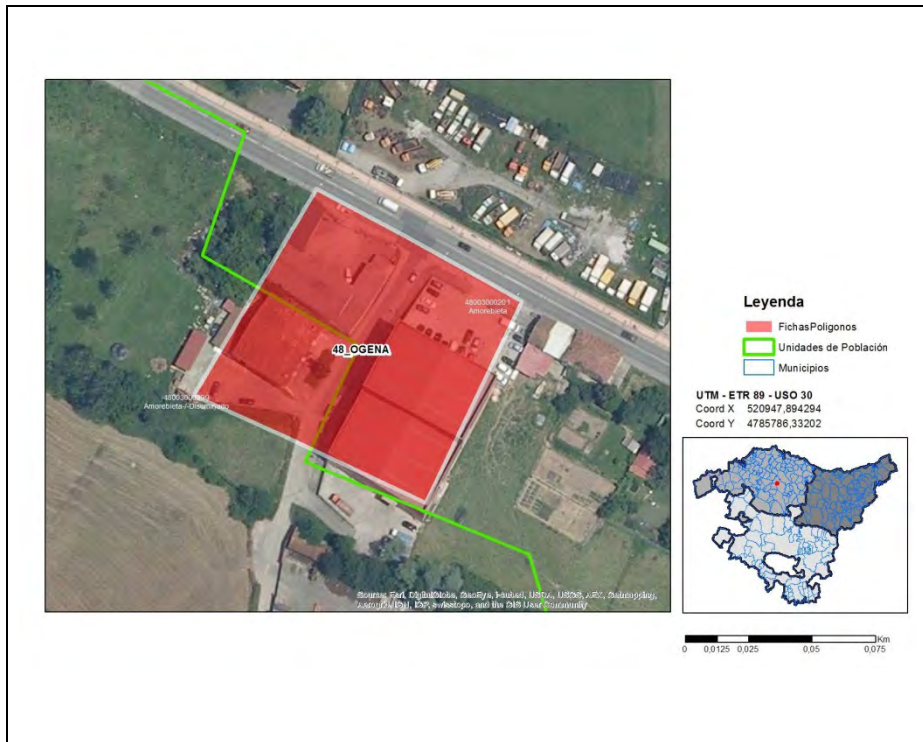
Mapa:



7. Referencia: 48003000200-zona04. País Vasco, Provincia de Bizkaia, Municipio de Amorebieta-Etxano, Entidad singular de población Amorebieta (código INE 48003000200) – Polígono Industrial 48_OGENA

Denominación de la zona: Polígono Industrial 48_OGENA.

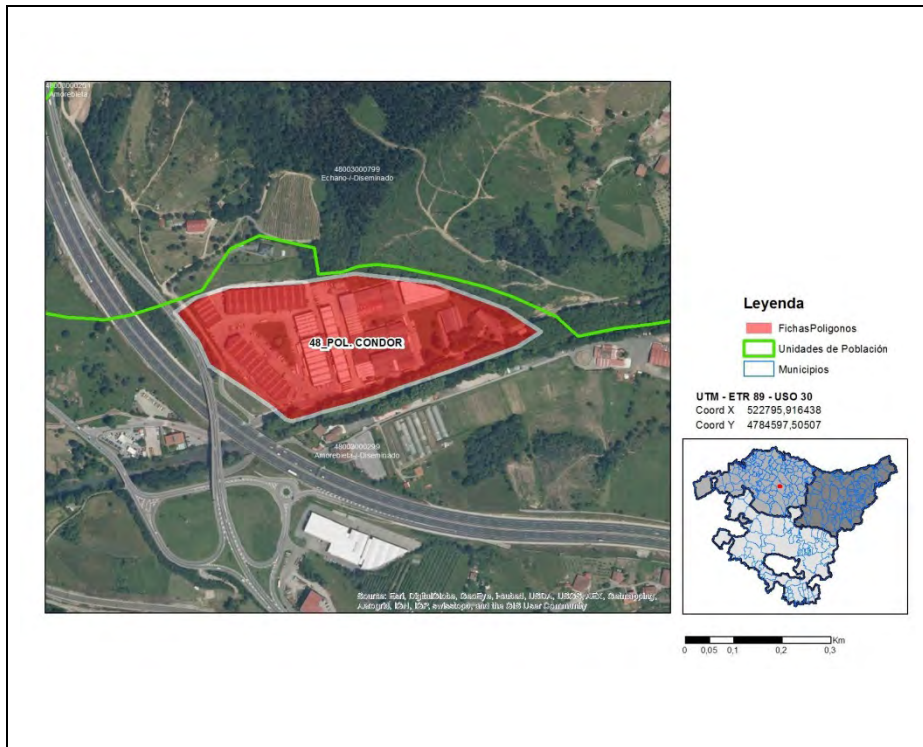
Mapa:



8. Referencia: 48003000200-zona05. País Vasco, Provincia de Bizkaia, Municipio de Amorebieta-Etxano, Entidad singular de población Amorebieta (código INE 48003000200) – Polígono Industrial 48_POL. CONDOR

Denominación de la zona: Polígono Industrial 48_POL. CONDOR.

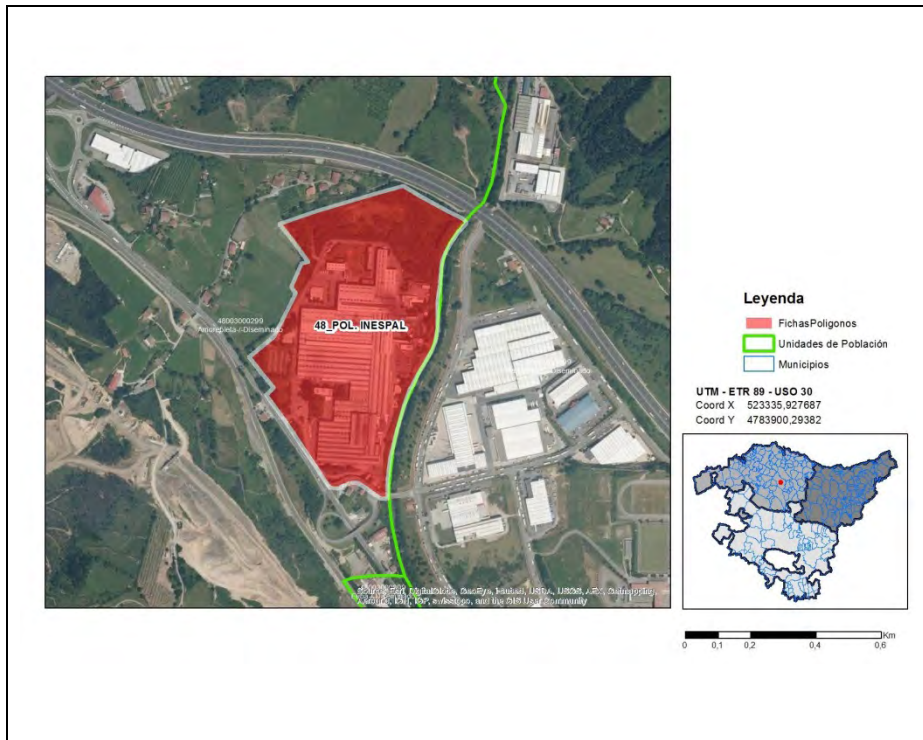
Mapa:



9. Referencia: 48003000200-zona06. País Vasco, Provincia de Bizkaia, Municipio de Amorebieta-Etxano, Entidad singular de población Amorebieta (código INE 48003000200) – Polígono Industrial 48_POL. INESPAL

Denominación de la zona: Polígono Industrial 48_POL. INESPAL.

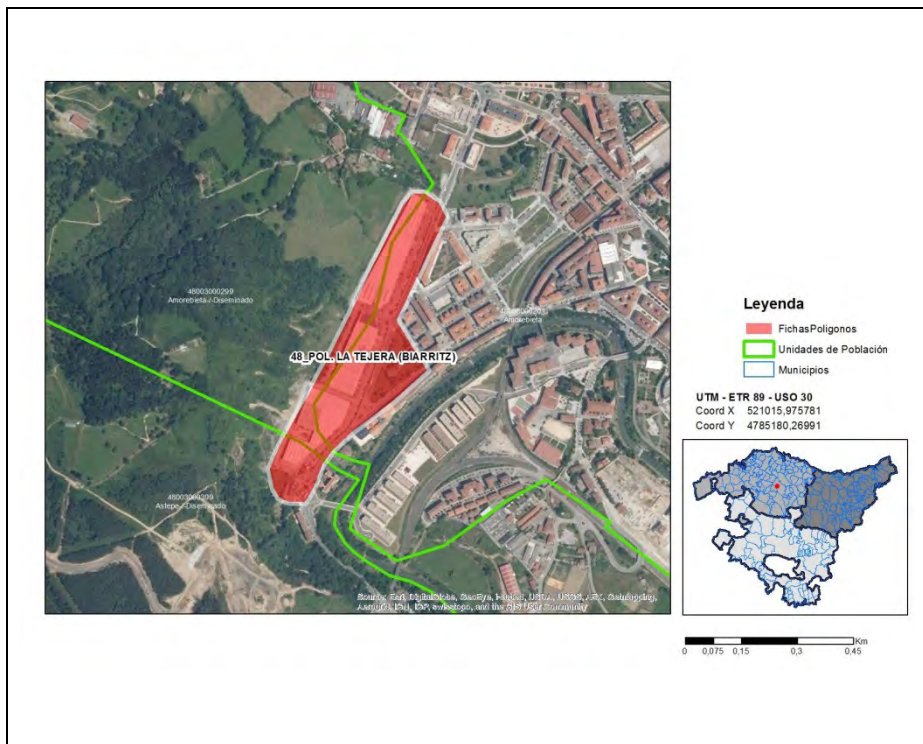
Mapa:



10. Referencia: 48003000200-zona07. País Vasco, Provincia de Bizkaia, Municipio de Amorebieta-Etxano, Entidad singular de población Amorebieta (código INE 48003000200) – Polígono Industrial 48_POL. LA TEJERA (BIARRITZ)

Denominación de la zona: Polígono Industrial 48_POL. LA TEJERA (BIARRITZ).

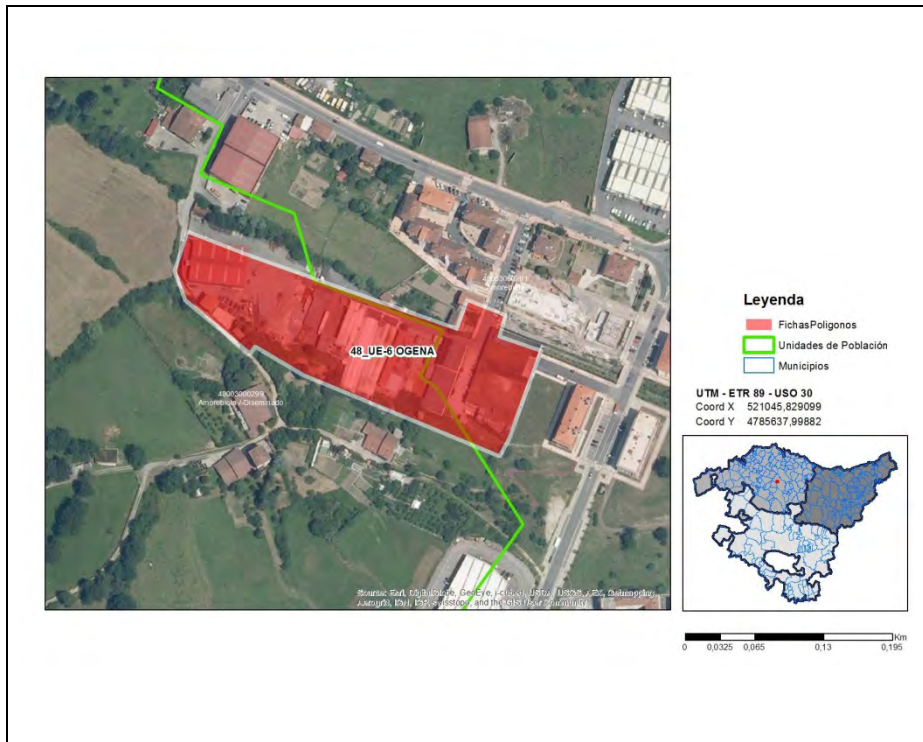
Mapa:



11. Referencia: 48003000200-zona08. País Vasco, Provincia de Bizkaia, Municipio de Amorebieta-Etxano, Entidad singular de población Amorebieta (código INE 48003000200) – Polígono Industrial 48_UE-6 OGENA

Denominación de la zona: Polígono Industrial 48_UE-6 OGENA.

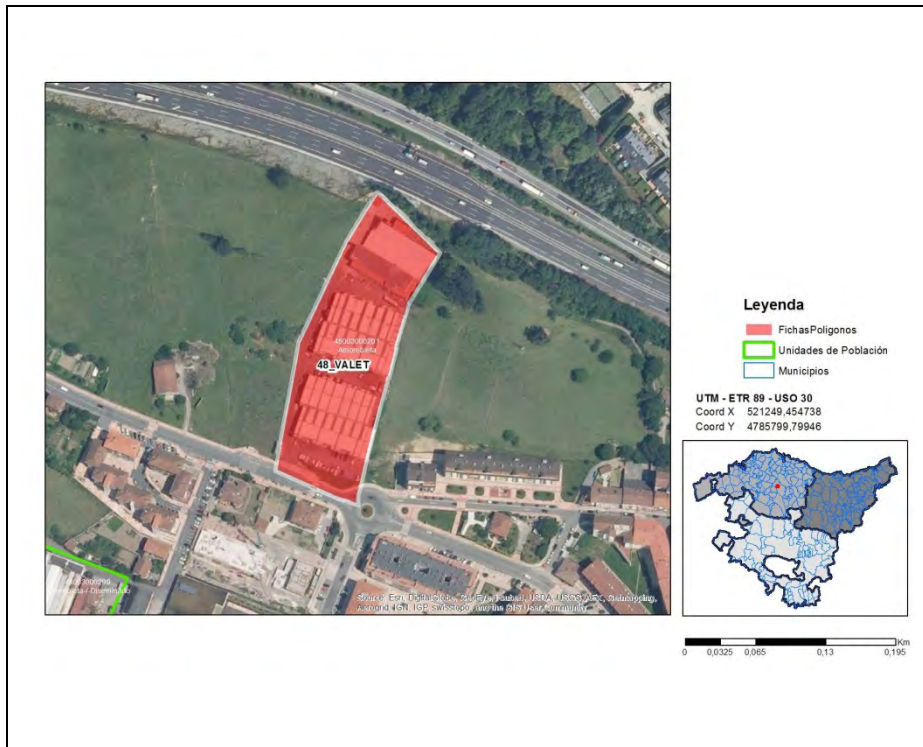
Mapa:



12. Referencia: 48003000200-zona09. País Vasco, Provincia de Bizkaia, Municipio de Amorebieta-Etxano, Entidad singular de población Amorebieta (código INE 48003000200) – Polígono Industrial 48_VALET

Denominación de la zona: Polígono Industrial 48_VALET.

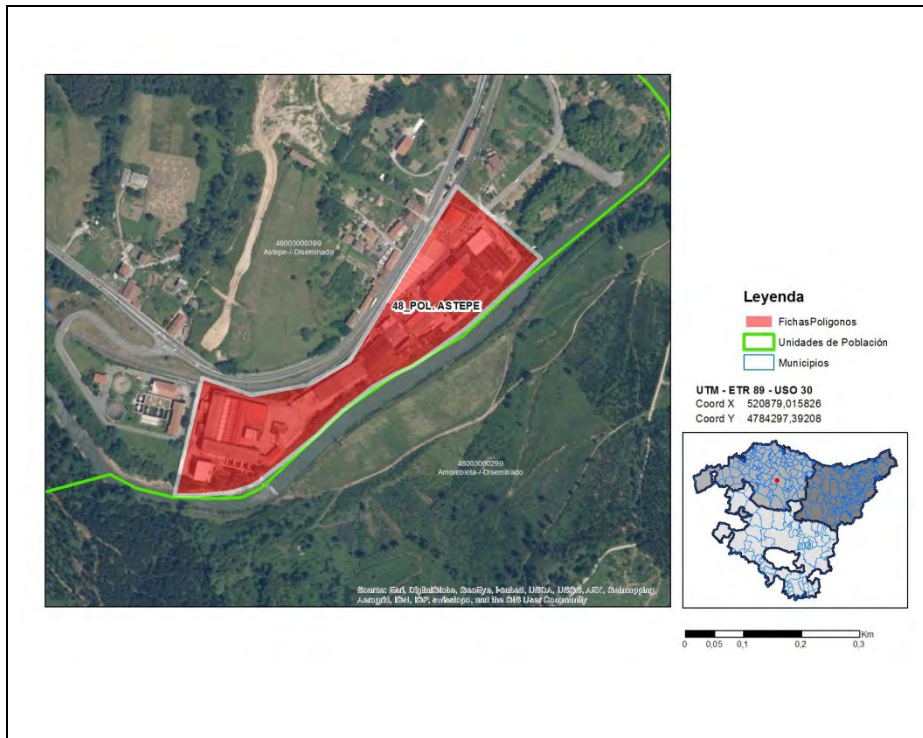
Mapa:



13. Referencia: 48003000300-zona01. País Vasco, Provincia de Bizkaia, Municipio de Amorebieta-Etxano, Entidad singular de población Astepe (código INE 48003000300) – Polígono Industrial 48_POL. ASTEPE

Denominación de la zona: Polígono Industrial 48_POL. ASTEPE.

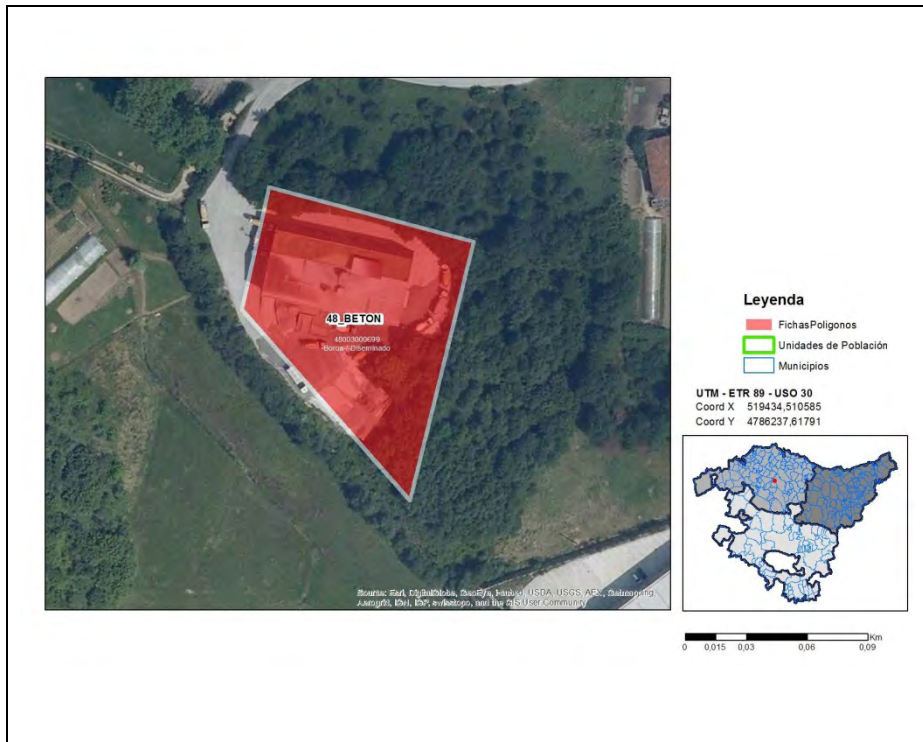
Mapa:



14. Referencia: 48003000600-zona01. País Vasco, Provincia de Bizkaia, Municipio de Amorebieta-Etxano, Entidad singular de población Boroa (código INE 48003000600) – Polígono Industrial 48_BETON

Denominación de la zona: Polígono Industrial 48_BETON.

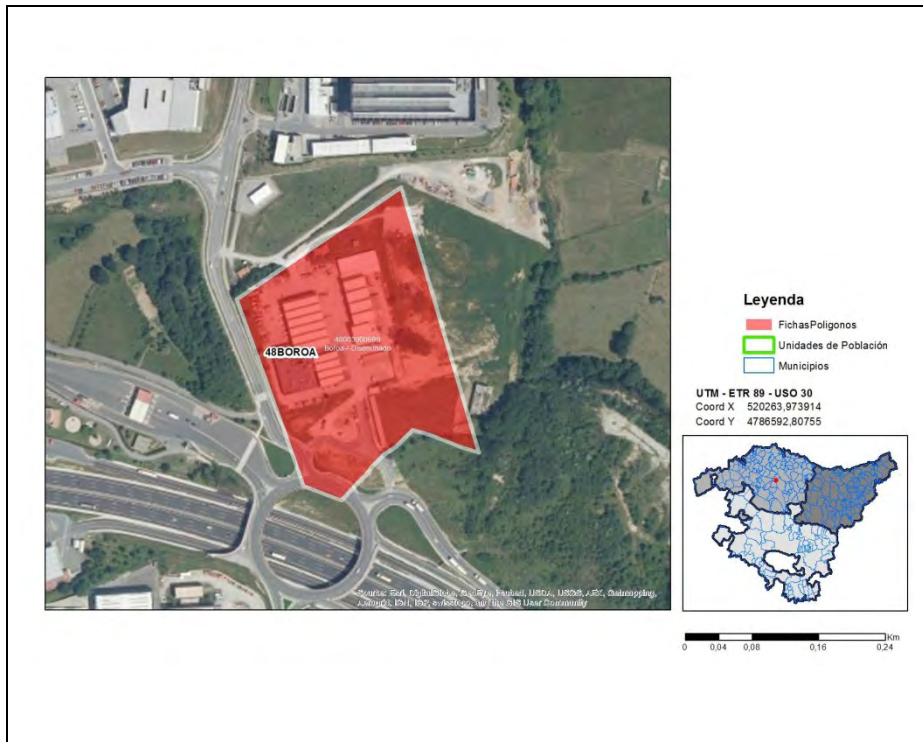
Mapa:



15. Referencia: 48003000600-zona03. País Vasco, Provincia de Bizkaia, Municipio de Amorebieta-Etxano, Entidad singular de población Boroa (código INE 48003000600) – Polígono Industrial 48BOROA

Denominación de la zona: Polígono Industrial 48BOROA.

Mapa:



16. Referencia: 48003000600-zona04. País Vasco, Provincia de Bizkaia, Municipio de Amorebieta-Etxano, Entidad singular de población Boroa (código INE 48003000600) – Polígono Industrial 48KORTEDERRA

Denominación de la zona: Polígono Industrial 48KORTEDERRA.

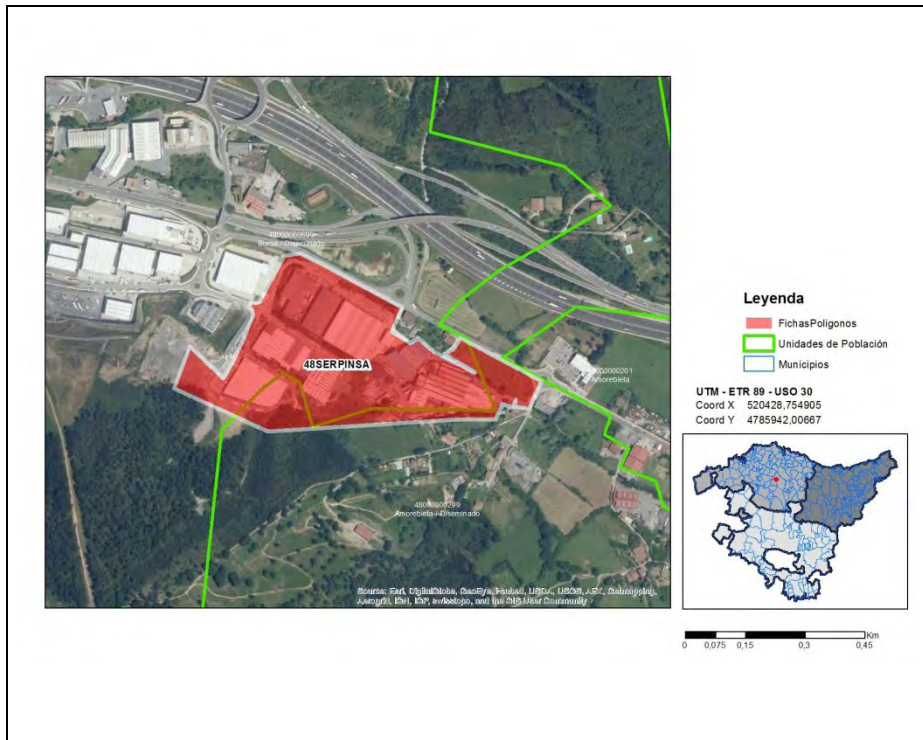
Mapa:



17. Referencia: 4803000600-zona05. País Vasco, Provincia de Bizkaia, Municipio de Amorebieta-Etxano, Entidad singular de población Boroa (código INE 4803000600) – Polígono Industrial 48SERPinsa

Denominación de la zona: Polígono Industrial 48SERPinsa.

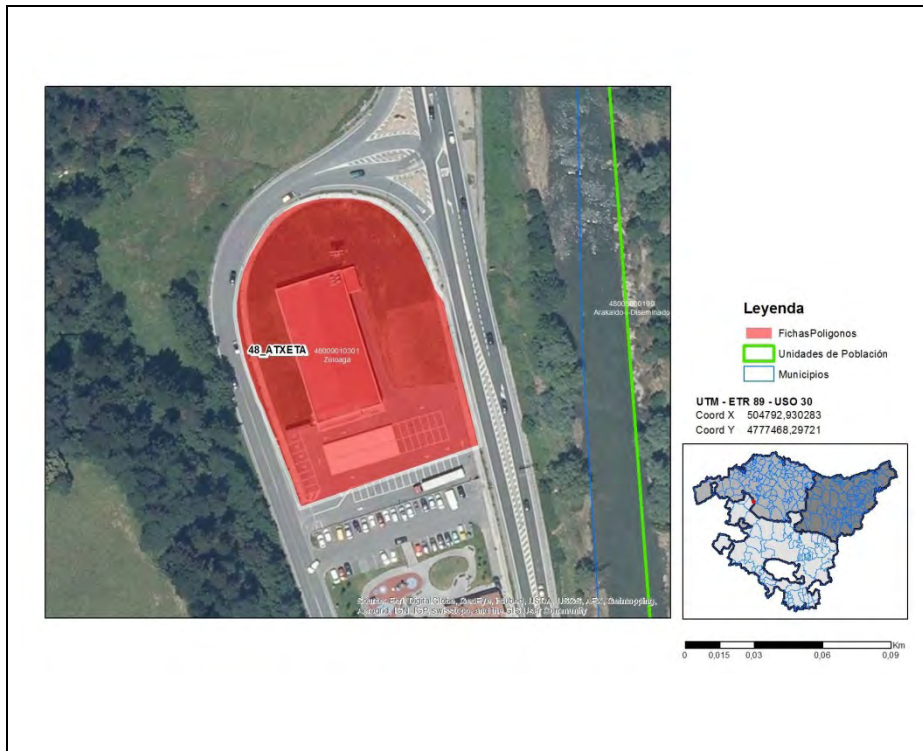
Mapa:



18. Referencia: 48009010300-zona01. País Vasco, Provincia de Bizkaia, Municipio de Arrankudiaga, Entidad singular de población Zuloaga (código INE 48009010300) – Polígono Industrial 48_ATXETA

Denominación de la zona: Polígono Industrial 48_ATXETA.

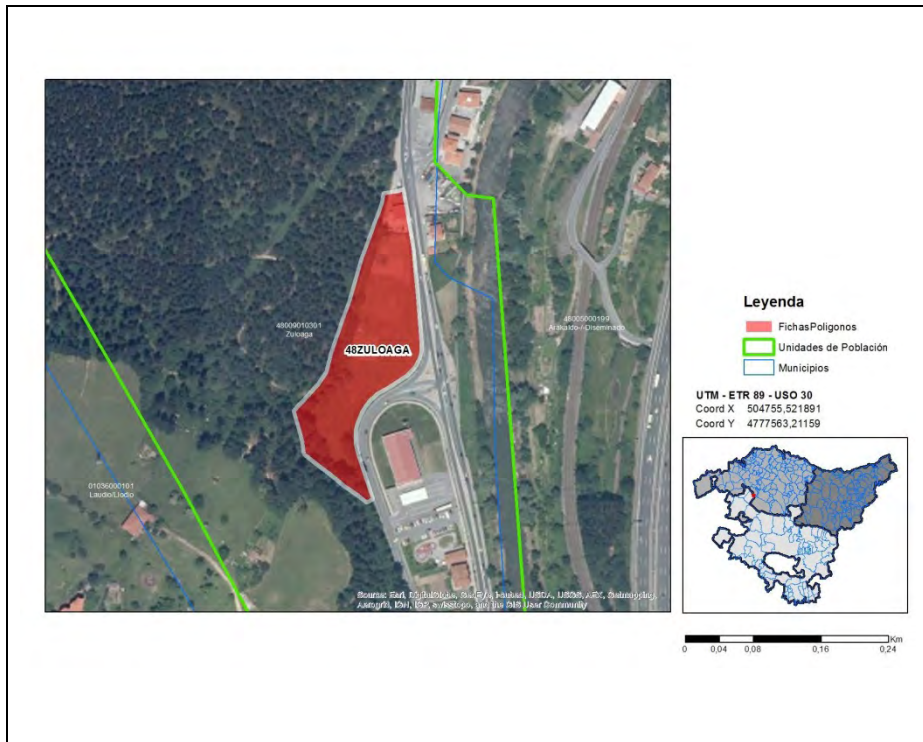
Mapa:



19. Referencia: 48009010300-zona02. País Vasco, Provincia de Bizkaia, Municipio de Arrankudiaga, Entidad singular de población Zuloaga (código INE 48009010300) – Polígono Industrial 48ZULOAGA

Denominación de la zona: Polígono Industrial 48ZULOAGA.

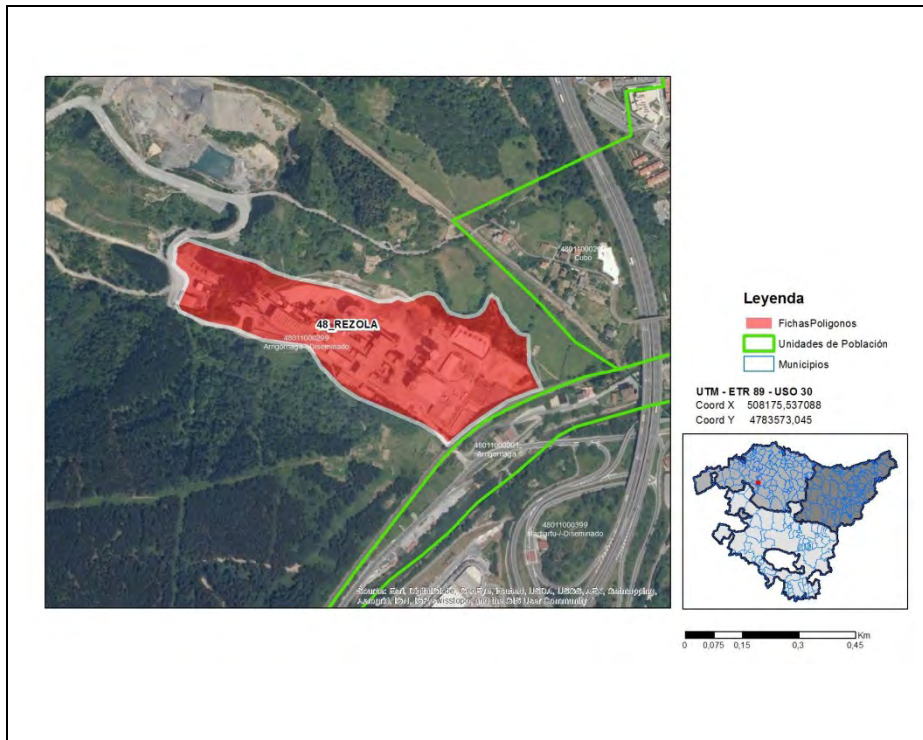
Mapa:



20. Referencia: 48011000200-zona01. País Vasco, Provincia de Bizkaia, Municipio de Arrigorriaga, Entidad singular de población Arrigorriaga (código INE 48011000200) – Polígono Industrial 48_REZOLA

Denominación de la zona: Polígono Industrial 48_REZOLA.

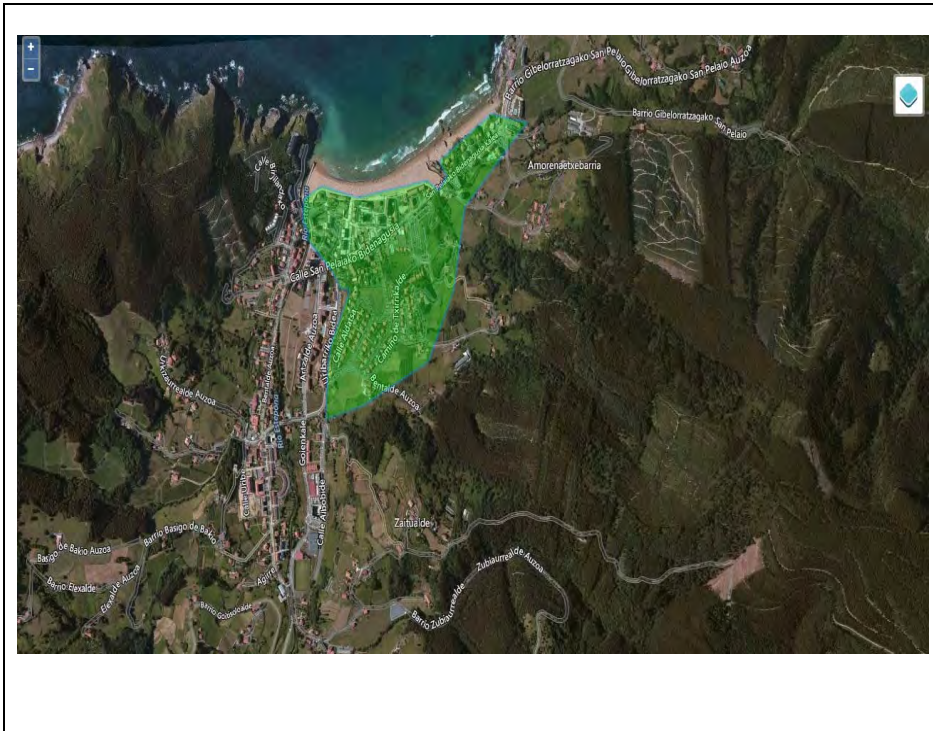
Mapa:



21. Referencia: 48011000300-zona01. País Vasco, Provincia de Bizkaia, Municipio de Arrigorriaga, Entidad singular de población Martiartu (código INE 48011000300) – Polígono Industrial 48MARTIARTUII

Denominación de la zona: Polígono Industrial 48MARTIARTUII.

Mapa:

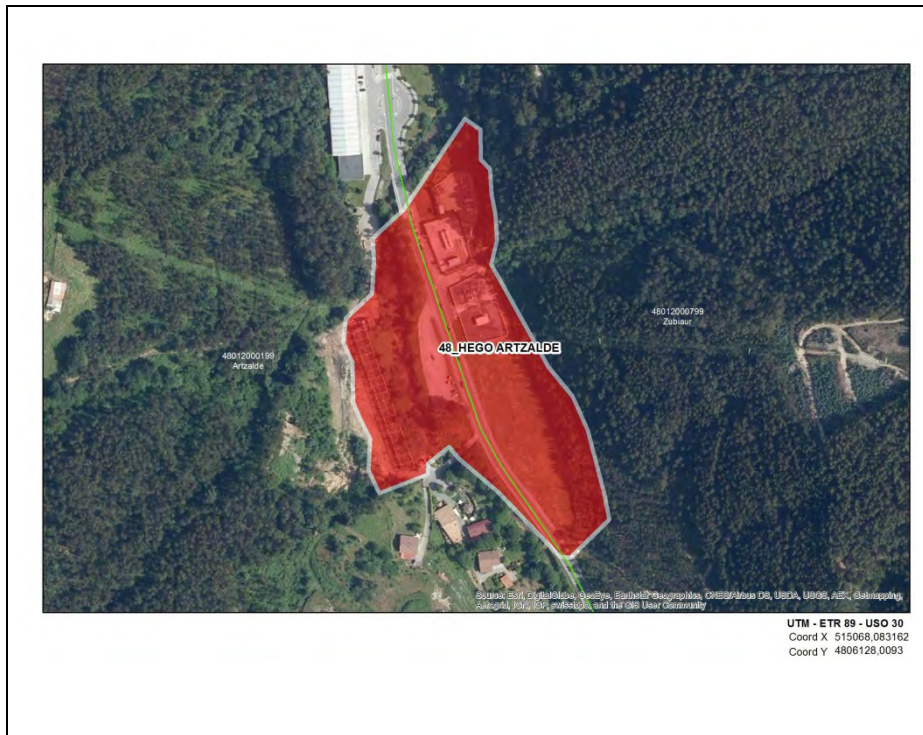


Descripción: Las viviendas localizadas en las calles: Avenida Sabino Arana, Barrio Bentalde, Barrio Gibelorratzagako San Pelaio, Barrio Urkitzaurrealde, Calle Aldatsa, Anbietako Barrenkalea, Anbietako Goienkalea, Areagako Bidea, Askadako Bidea, Atxagako Bidea, Bentabarri, Bentakolanda, Bentazar, Bidegoitia, Bidezabal, Erdikobenta, Esparrua, Etxebarrialde, Kanposolo, Luzarragako Bidea, Mieta, Portuondoko Bidea, San Pelaio Bide Nagusia, Soloburuko Bidea, Txirrikaldeko Bidea, Txontxoenasolo, Uribarriko Bidea, Urzabal, Zabala Bidea, Zarrakoa Bidea, Paseo Areagako Itsas, Plaza Bentako y Plaza Portuondoko.

23. Referencia: 48012000700-zona01. País Vasco, Provincia de Bizkaia, Municipio de Bakio, Entidad singular de población Zubiaurrealde (código INE 48012000700) – Polígono Industrial 48_HEGO ARTZALDE

Denominación de la zona: Polígono Industrial 48_HEGO ARTZALDE.

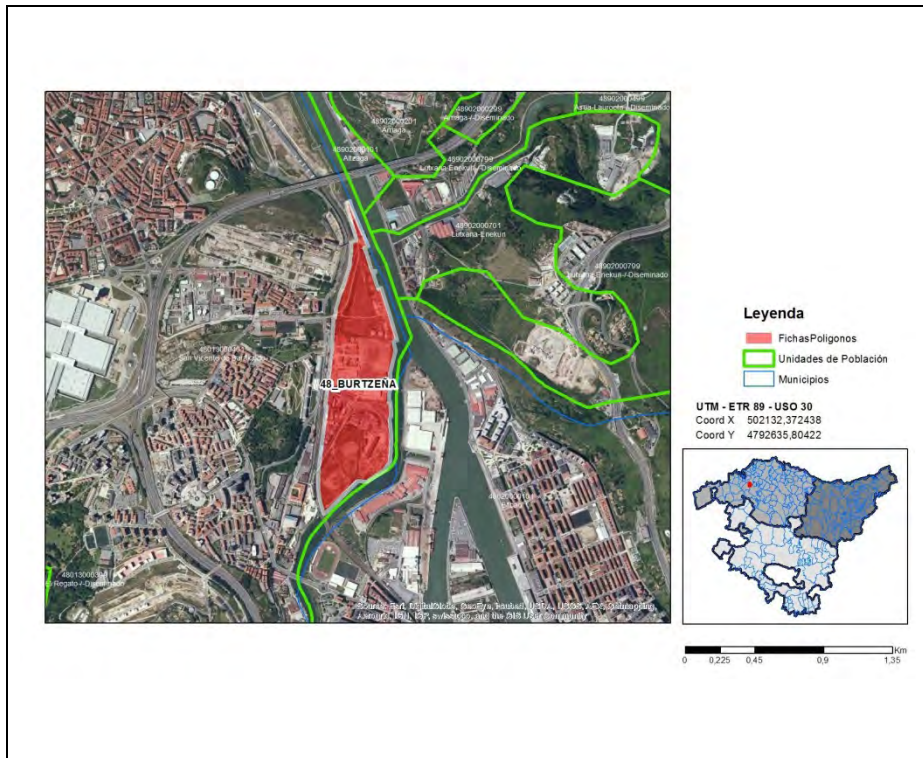
Mapa:



24. Referencia: 48013000400-zona01. País Vasco, Provincia de Bizkaia, Municipio de Barakaldo, Entidad singular de población San Vicente De Barakaldo (código INE 48013000400) – Polígono Industrial 48_BURTZEÑA

Denominación de la zona: Polígono Industrial 48_BURTZEÑA.

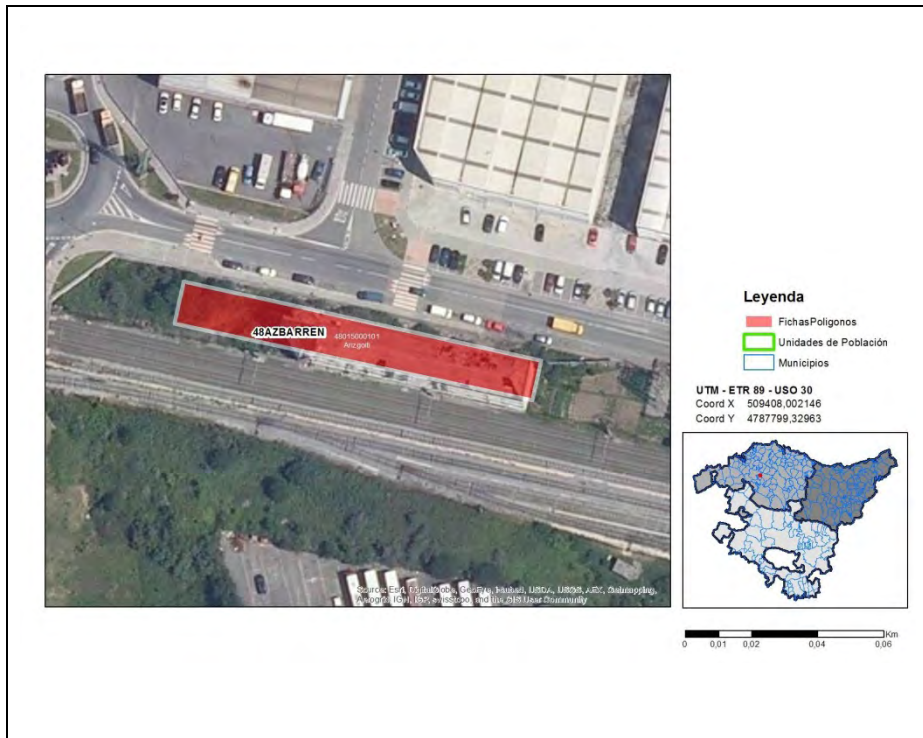
Mapa:



25. Referencia: 48015000100-zona01. País Vasco, Provincia de Bizkaia, Municipio de Basauri, Entidad singular de población Arizgoiti (código INE 48015000100) – Polígono Industrial 48AZBARREN

Denominación de la zona: Polígono Industrial 48AZBARREN.

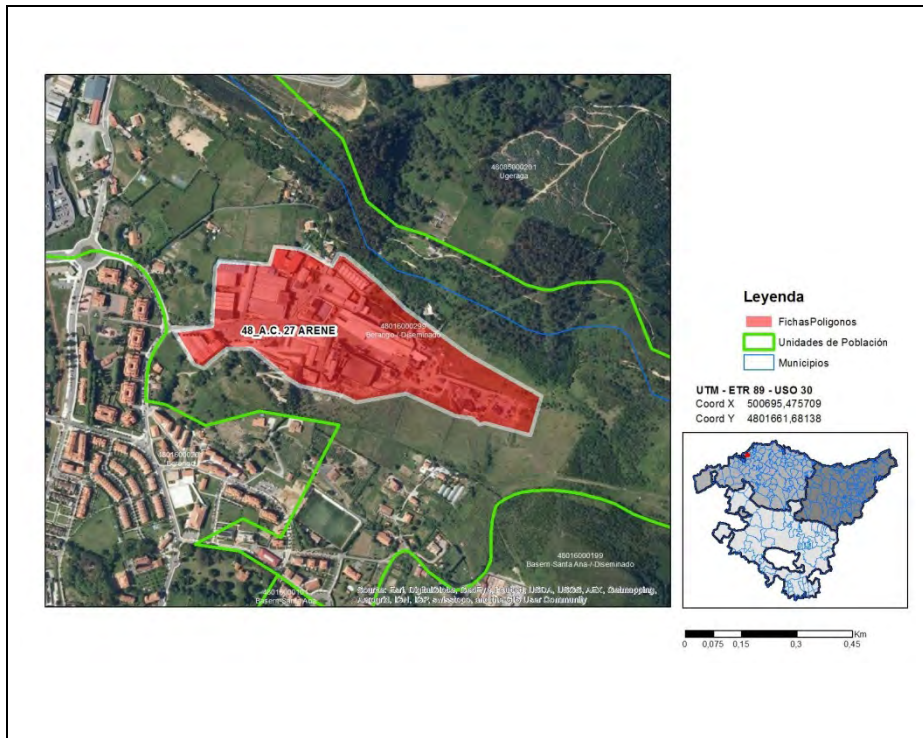
Mapa:



26. Referencia: 48016000200-zona01. País Vasco, Provincia de Bizkaia, Municipio de Berango, Entidad singular de población Berango (código INE 48016000200) – Polígono Industrial 48_A.C. 27 ARENE

Denominación de la zona: Polígono Industrial 48_A.C. 27 ARENE.

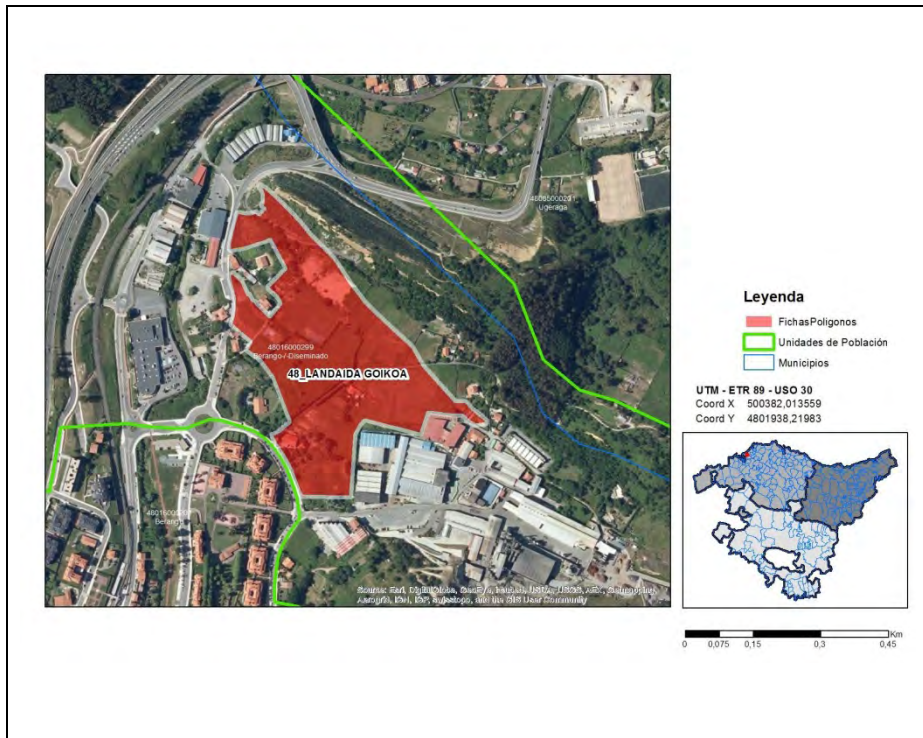
Mapa:



27. Referencia: 48016000200-zona02. País Vasco, Provincia de Bizkaia, Municipio de Berango, Entidad singular de población Berango (código INE 48016000200) – Polígono Industrial 48_LANDAIDA GOIKOA

Denominación de la zona: Polígono Industrial 48_LANDAIDA GOIKOA.

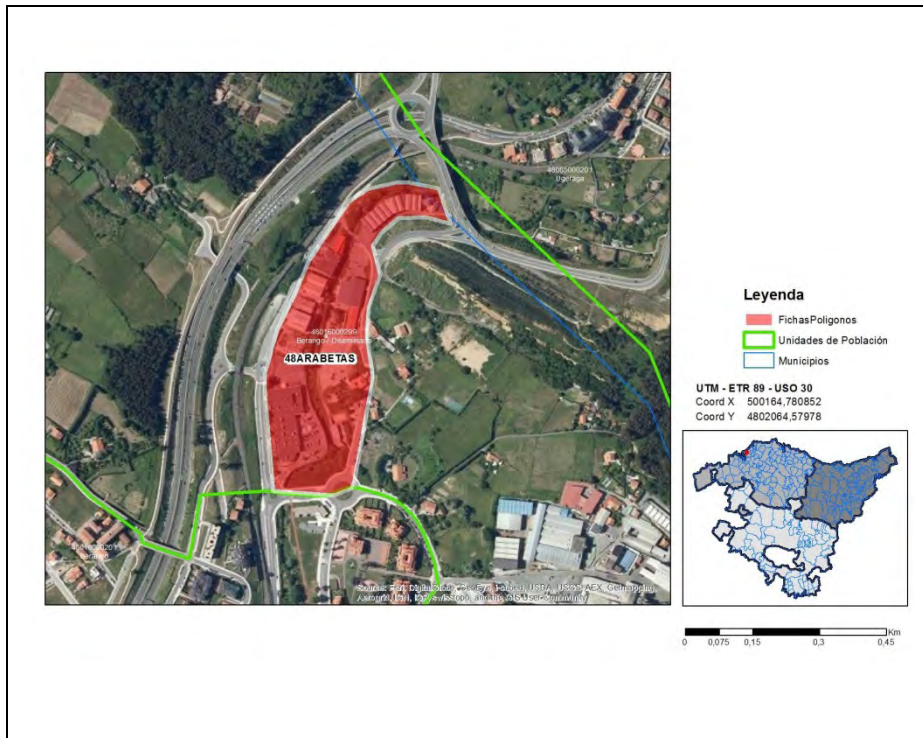
Mapa:



28. Referencia: 48016000200-zona03. País Vasco, Provincia de Bizkaia, Municipio de Berango, Entidad singular de población Berango (código INE 48016000200) – Polígono Industrial 48ARABETAS

Denominación de la zona: Polígono Industrial 48ARABETAS.

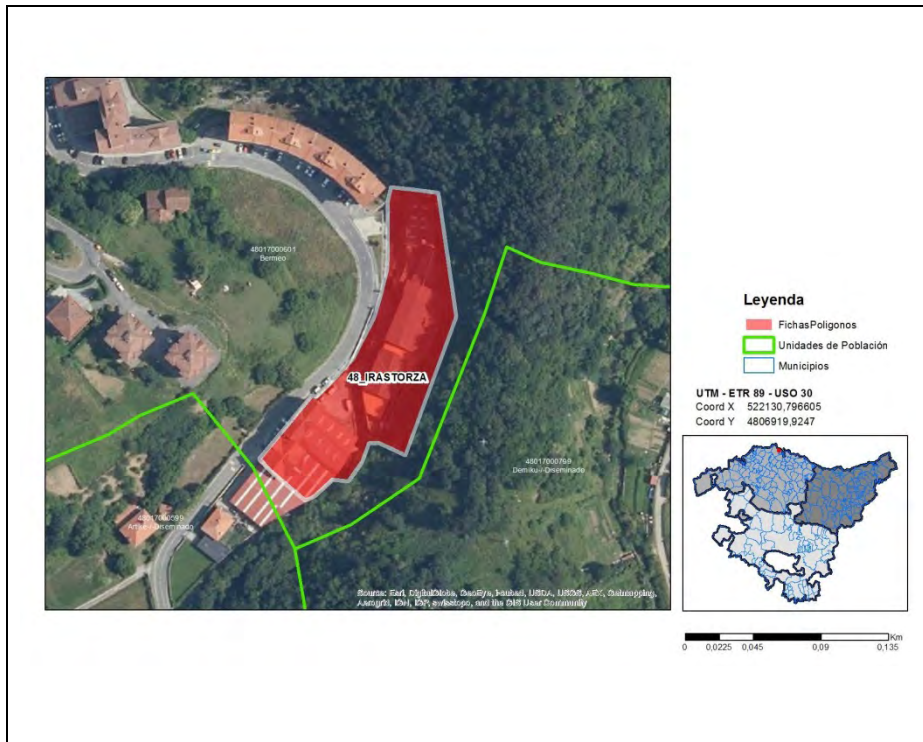
Mapa:



29. Referencia: 48017000600-zona01. País Vasco, Provincia de Bizkaia, Municipio de Bermeo, Entidad singular de población Bermeo (código INE 48017000600) – Polígono Industrial 48_IRASTORZA

Denominación de la zona: Polígono Industrial 48_IRASTORZA.

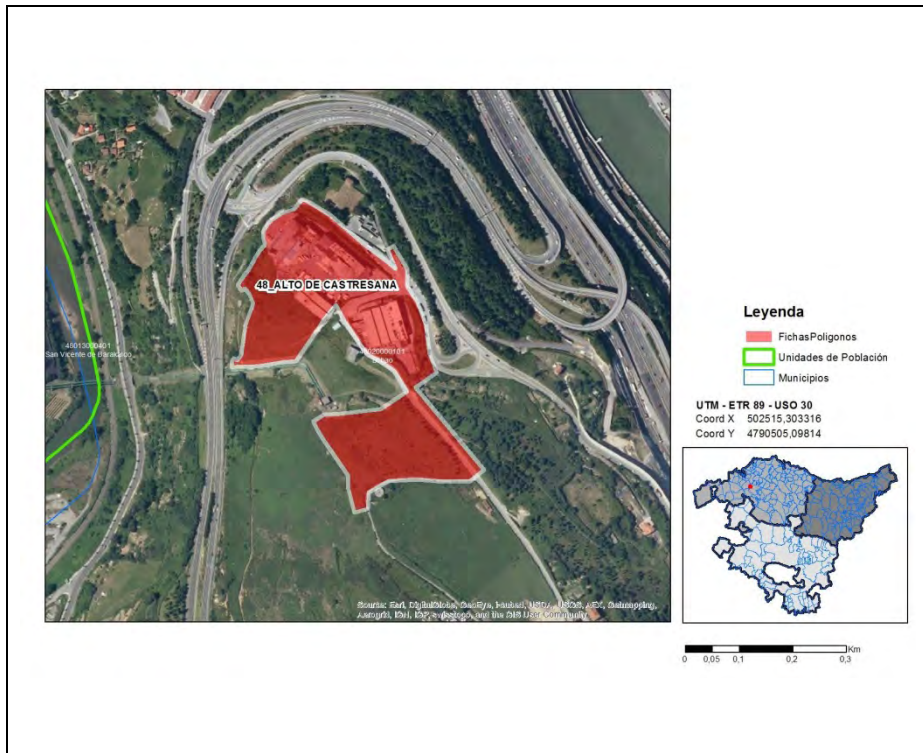
Mapa:



30. Referencia: 48020000100-zona01. País Vasco, Provincia de Bizkaia, Municipio de Bilbao, Entidad singular de población Bilbao (código INE 48020000100) – Polígono Industrial 48_ALTO DE CASTRESANA

Denominación de la zona: Polígono Industrial 48_ALTO DE CASTRESANA.

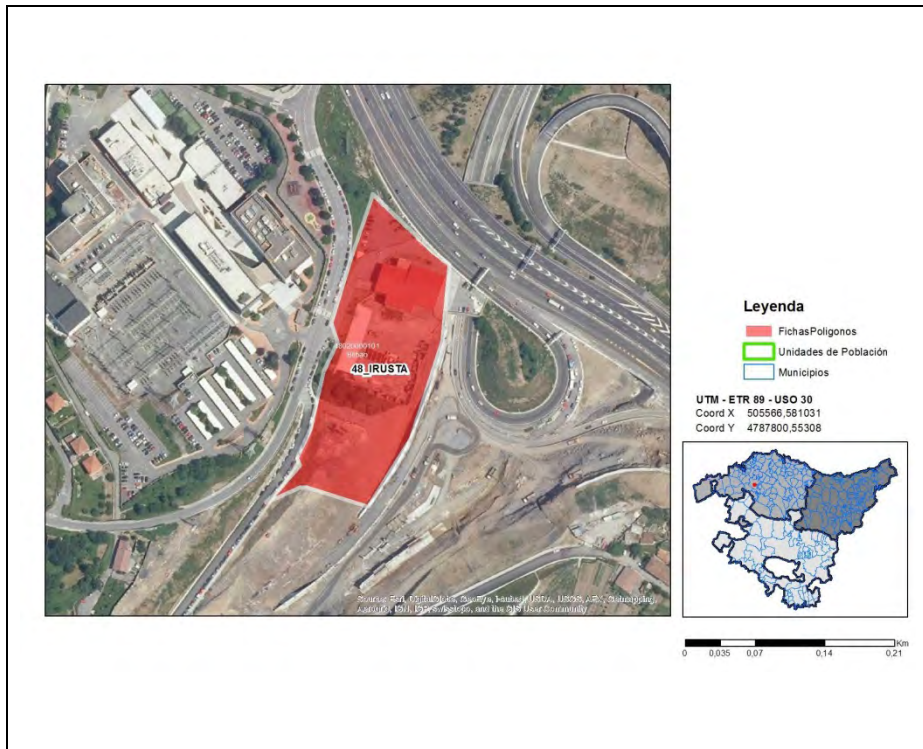
Mapa:



31. Referencia: 48020000100-zona06. País Vasco, Provincia de Bizkaia, Municipio de Bilbao, Entidad singular de población Bilbao (código INE 48020000100) – Polígono Industrial 48_IRUSTA

Denominación de la zona: Polígono Industrial 48_IRUSTA.

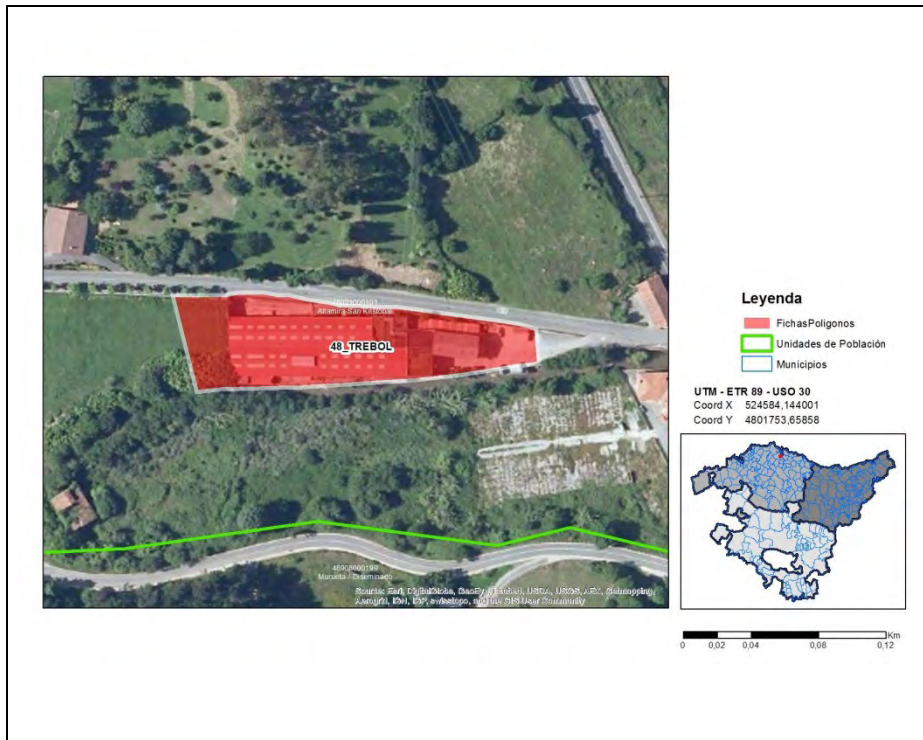
Mapa:



32. Referencia: 48021000100-zona01. País Vasco, Provincia de Bizkaia, Municipio de Busturia, Entidad singular de población Altamira-San Kristobal (código INE 48021000100) – Polígono Industrial 48_TREBOL

Denominación de la zona: Polígono Industrial 48_TREBOL.

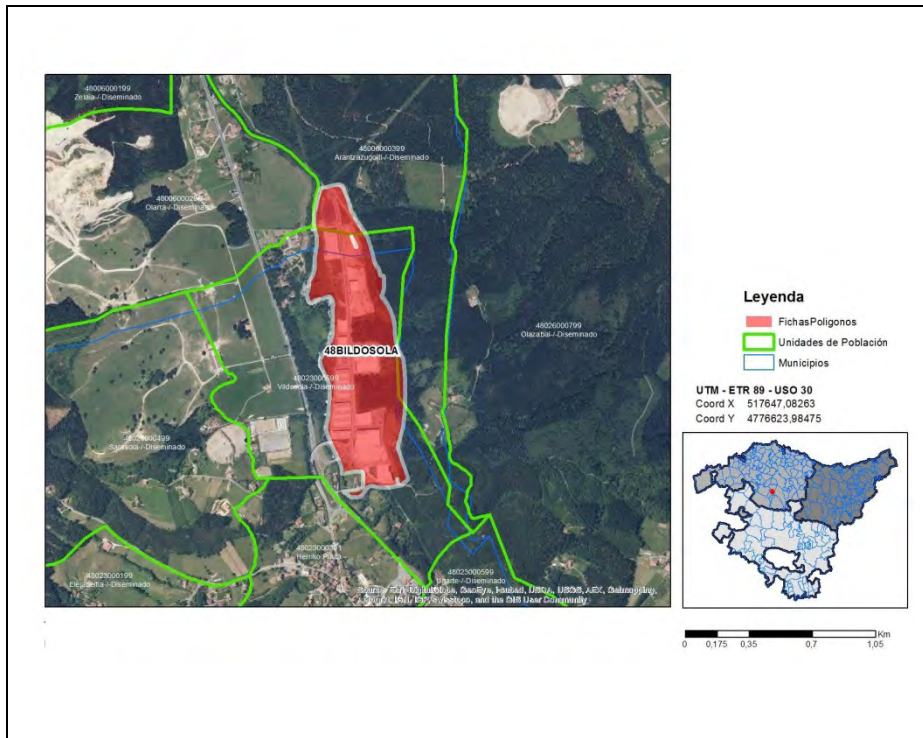
Mapa:



33. Referencia: 48023000600-zona01. País Vasco, Provincia de Bizkaia, Municipio de Artea, Entidad singular de población Vildosola (código INE 48023000600) – Polígono Industrial 48BILDOSOLA

Denominación de la zona: Polígono Industrial 48BILDOSOLA.

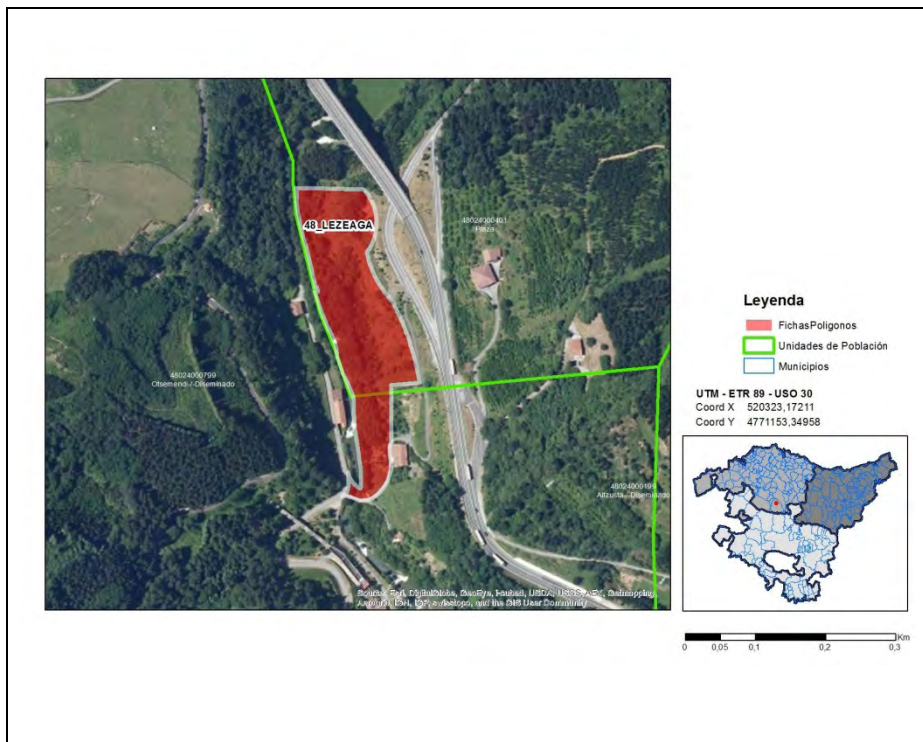
Mapa:



34. Referencia: 48024000400-zona01. País Vasco, Provincia de Bizkaia, Municipio de Zeanuri, Entidad singular de población Plaza (código INE 48024000400) – Polígono Industrial 48_LEZEAGA

Denominación de la zona: Polígono Industrial 48_LEZEAGA.

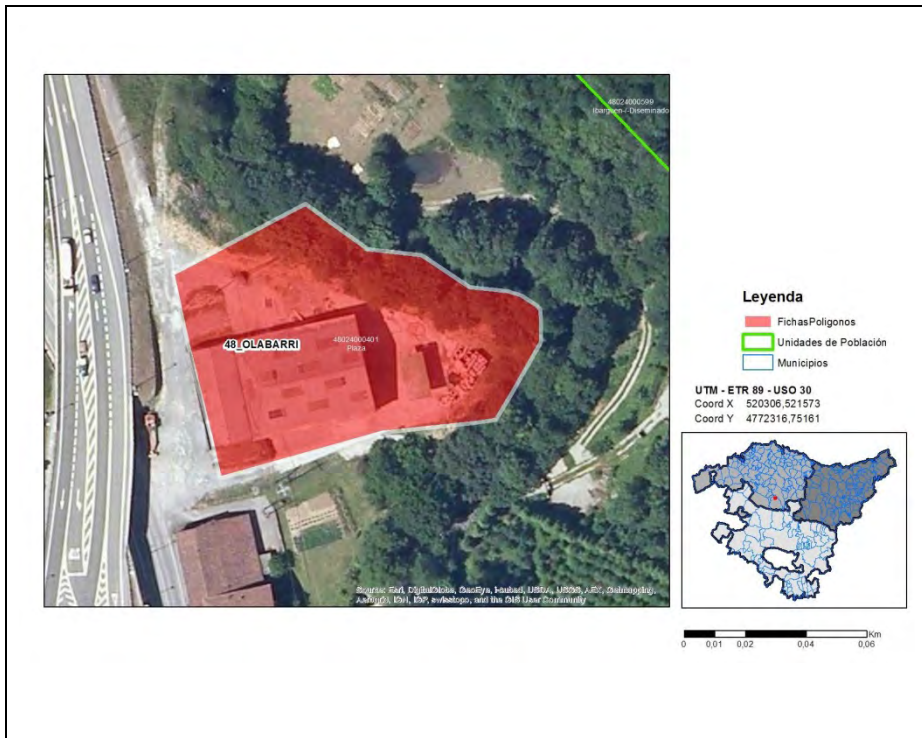
Mapa:



35. Referencia: 48024000400-zona02. País Vasco, Provincia de Bizkaia, Municipio de Zeanuri, Entidad singular de población Plaza (código INE 48024000400) – Polígono Industrial 48_OLABARRI

Denominación de la zona: Polígono Industrial 48_OLABARRI.

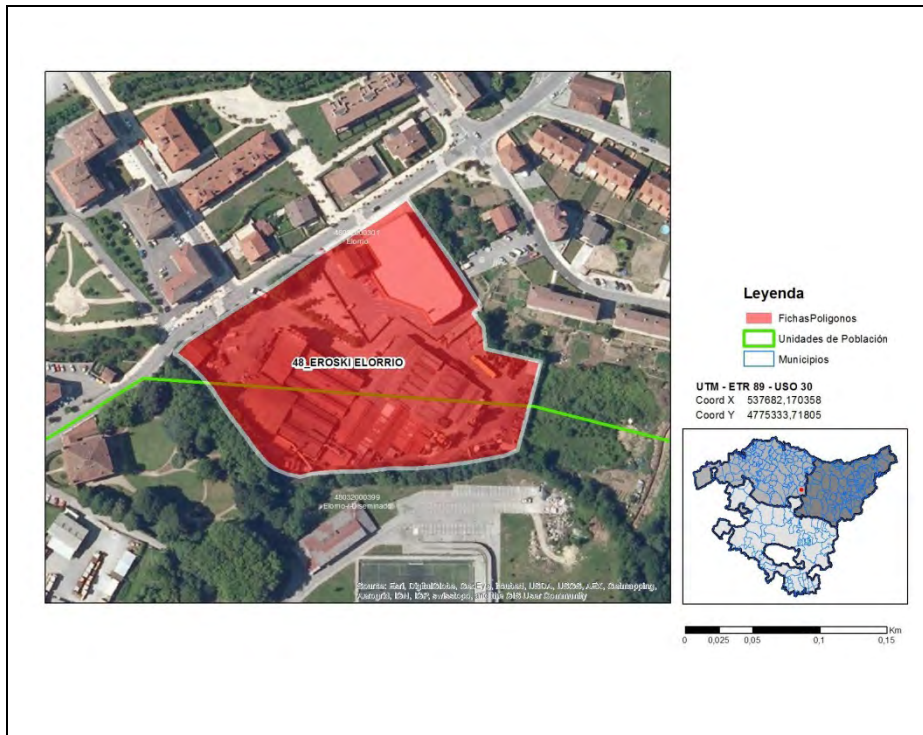
Mapa:



36. Referencia: 4803200300-zona01. País Vasco, Provincia de Bizkaia, Municipio de Elorrio, Entidad singular de población Elorrio (código INE 4803200300) – Polígono Industrial 48_EROSKI ELORRIO

Denominación de la zona: Polígono Industrial 48_EROSKI ELORRIO.

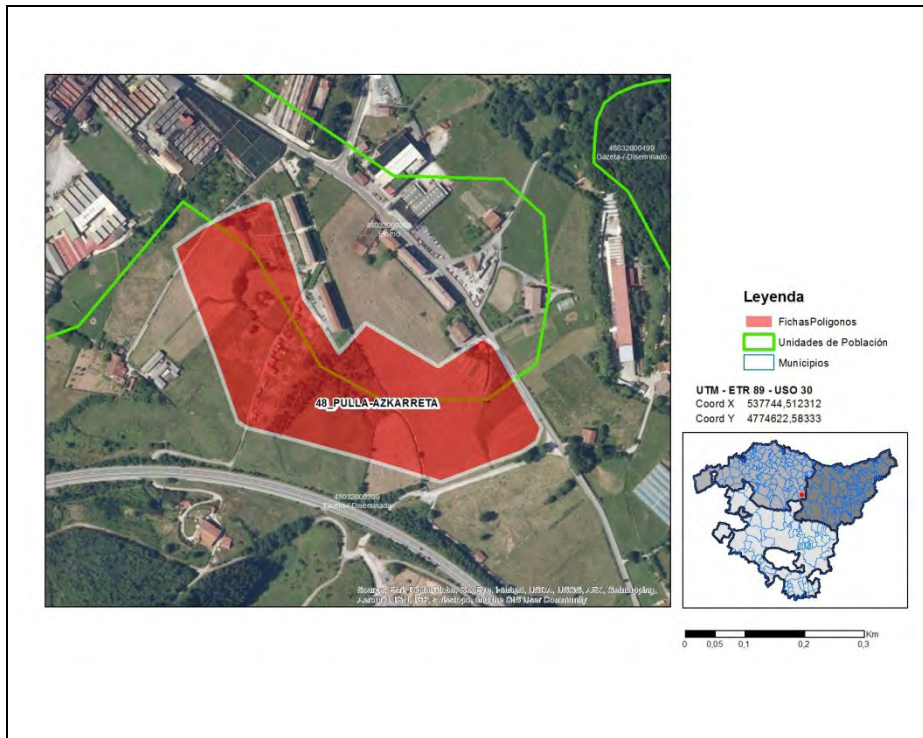
Mapa:



37. Referencia: 48032000300-zona02. País Vasco, Provincia de Bizkaia, Municipio de Elorrio, Entidad singular de población Elorrio (código INE 48032000300) – Polígono Industrial 48_PULLA-AZKARRETA

Denominación de la zona: Polígono Industrial 48_PULLA-AZKARRETA.

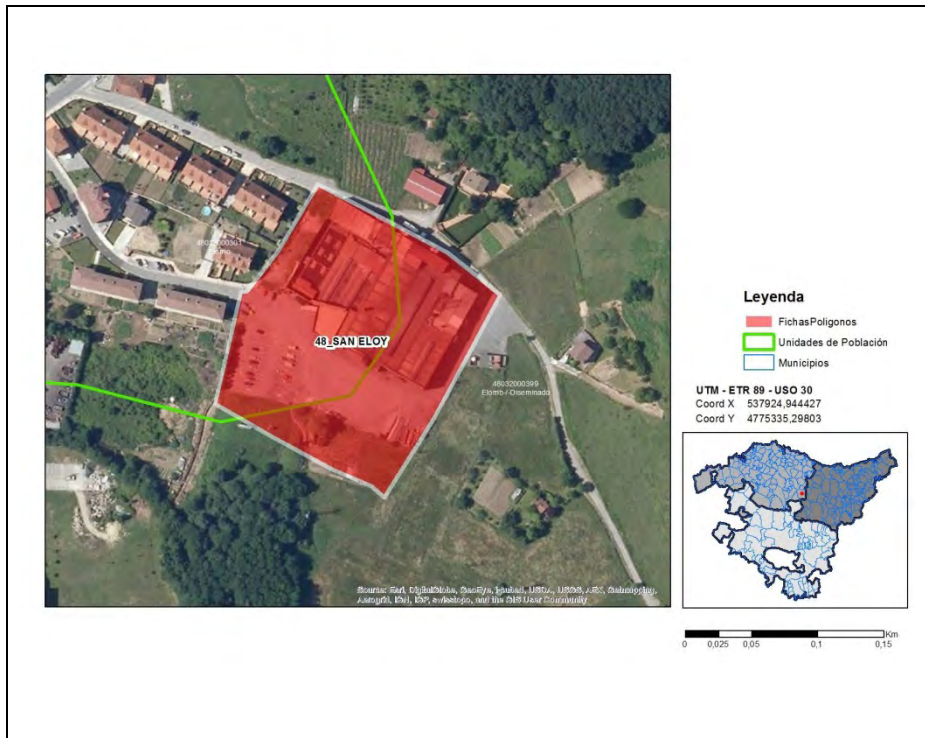
Mapa:



38. Referencia: 48032000300-zona03. País Vasco, Provincia de Bizkaia, Municipio de Elorrio, Entidad singular de población Elorrio (código INE 48032000300) – Polígono Industrial 48_SAN ELOY

Denominación de la zona: Polígono Industrial 48_SAN ELOY.

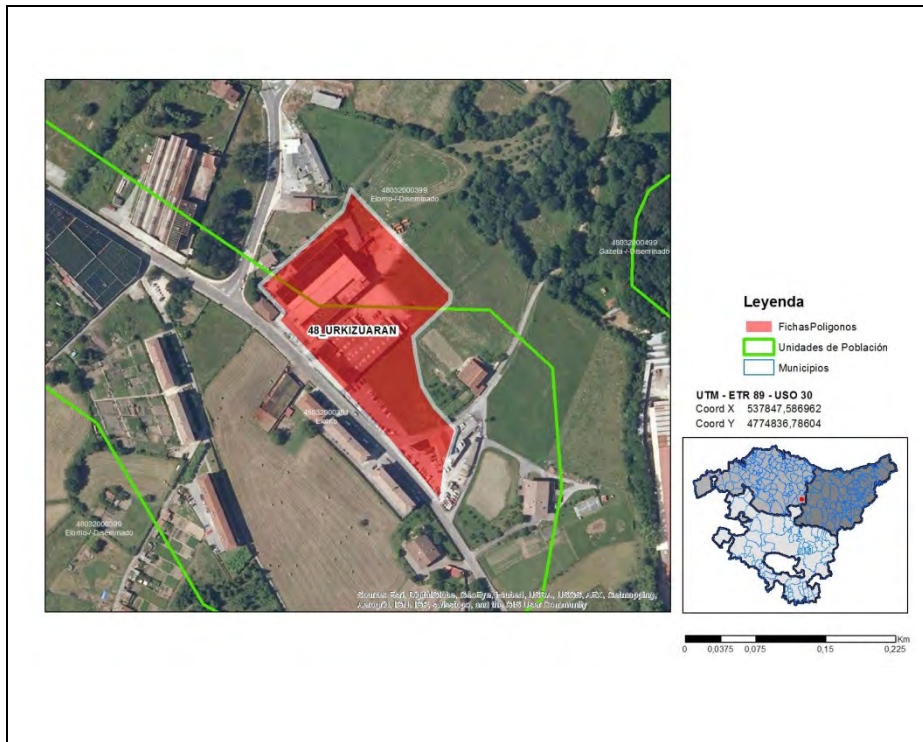
Mapa:



39. Referencia: 48032000300-zona04. País Vasco, Provincia de Bizkaia, Municipio de Elorrio, Entidad singular de población Elorrio (código INE 48032000300) – Polígono Industrial 48_URKIZUARAN

Denominación de la zona: Polígono Industrial 48_URKIZUARAN.

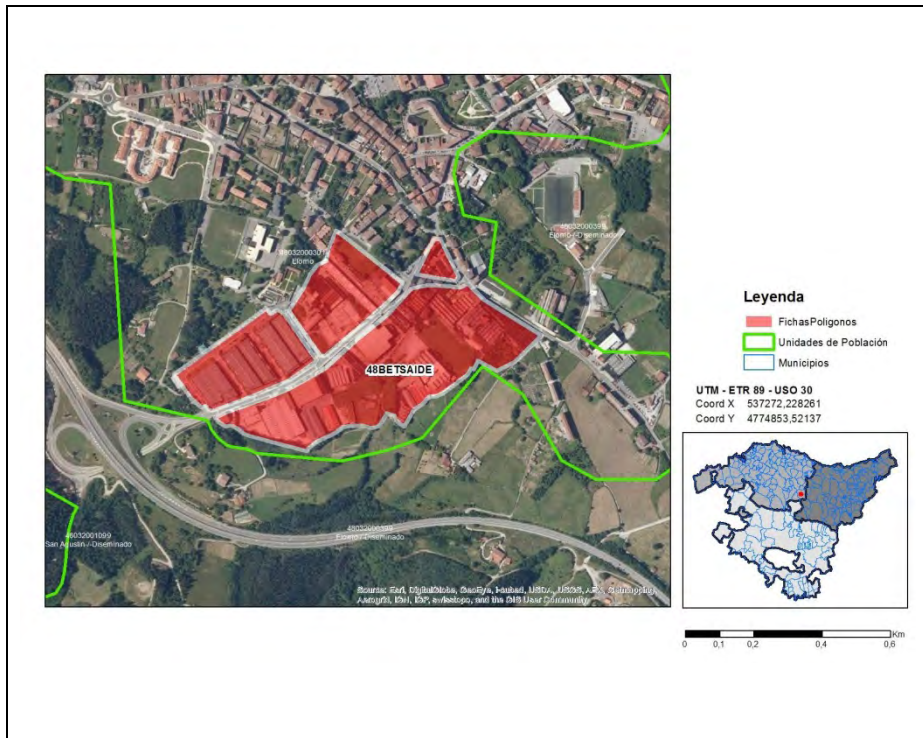
Mapa:



40. Referencia: 48032000300-zona05. País Vasco, Provincia de Bizkaia, Municipio de Elorrio, Entidad singular de población Elorrio (código INE 48032000300) – Polígono Industrial 48BETSAIDE

Denominación de la zona: Polígono Industrial 48BETSAIDE.

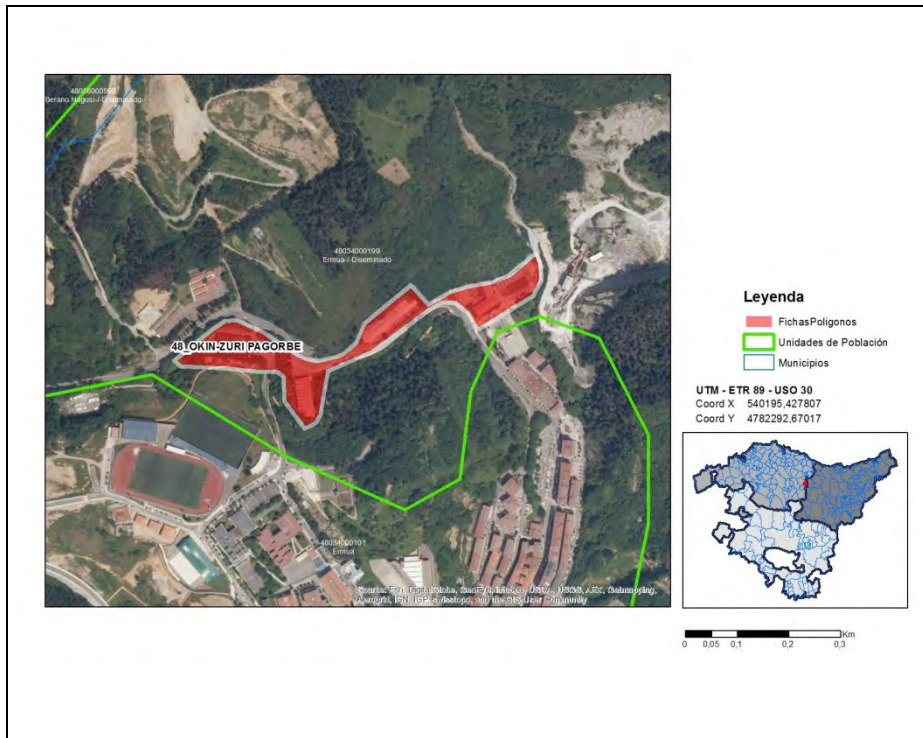
Mapa:



41. Referencia: 48034000100-zona01. País Vasco, Provincia de Bizkaia, Municipio de Ermua, Entidad singular de población Ermua (código INE 48034000100) – Polígono Industrial 48_OKIN-ZURI PAGORBE

Denominación de la zona: Polígono Industrial 48_OKIN-ZURI PAGORBE.

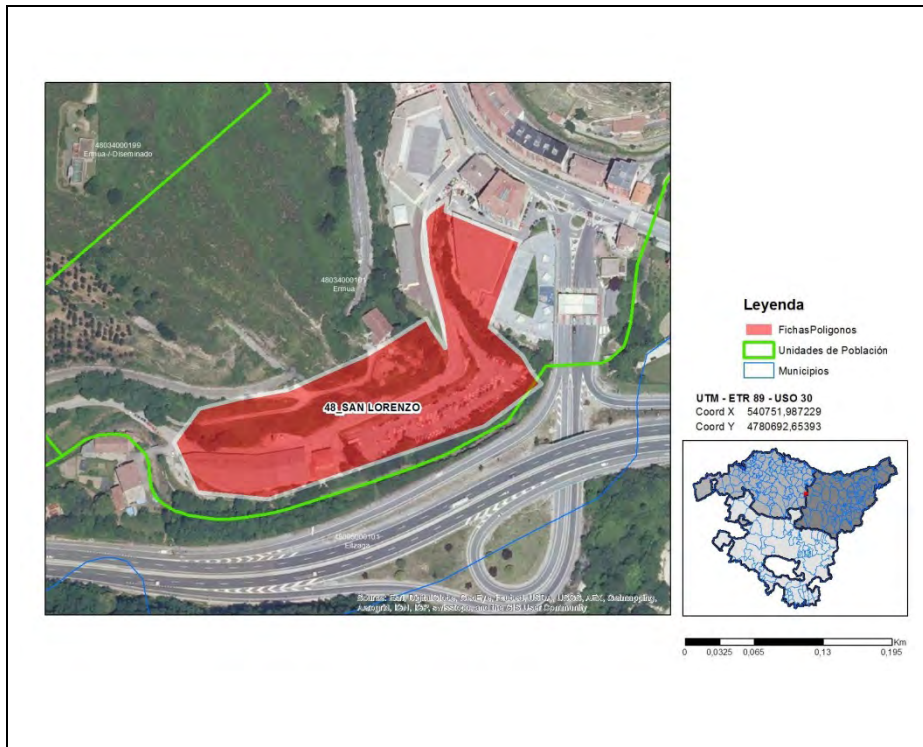
Mapa:



42. Referencia: 48034000100-zona02. País Vasco, Provincia de Bizkaia, Municipio de Ermua, Entidad singular de población Ermua (código INE 48034000100) – Polígono Industrial 48_SAN LORENZO

Denominación de la zona: Polígono Industrial 48_SAN LORENZO.

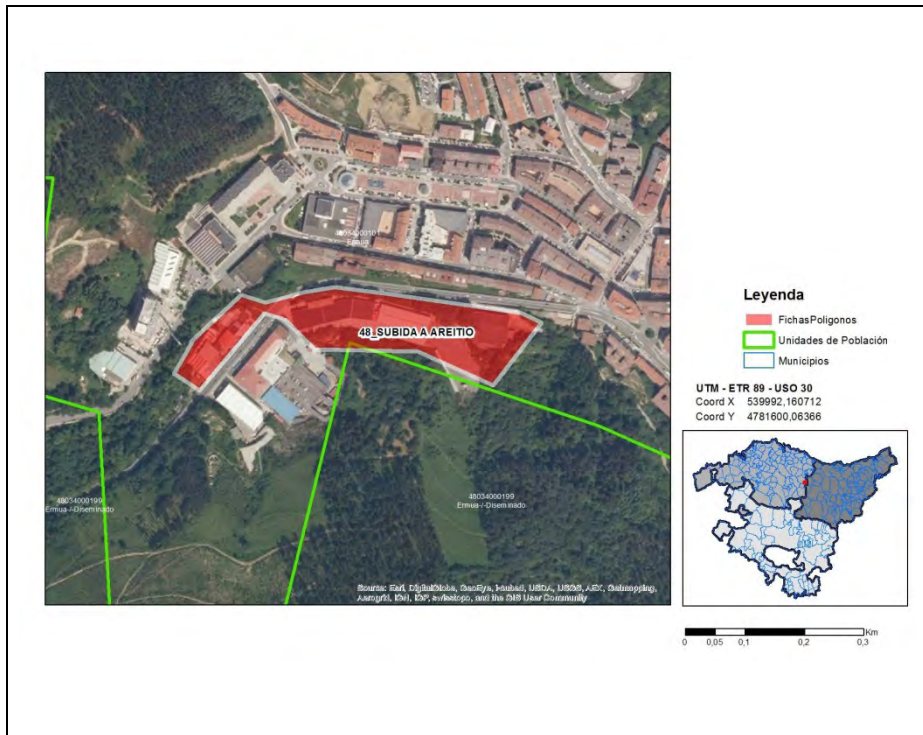
Mapa:



43. Referencia: 48034000100-zona03. País Vasco, Provincia de Bizkaia, Municipio de Ermua, Entidad singular de población Ermua (código INE 48034000100) – Polígono Industrial 48_SUBIDA A AREITIO

Denominación de la zona: Polígono Industrial 48_SUBIDA A AREITIO.

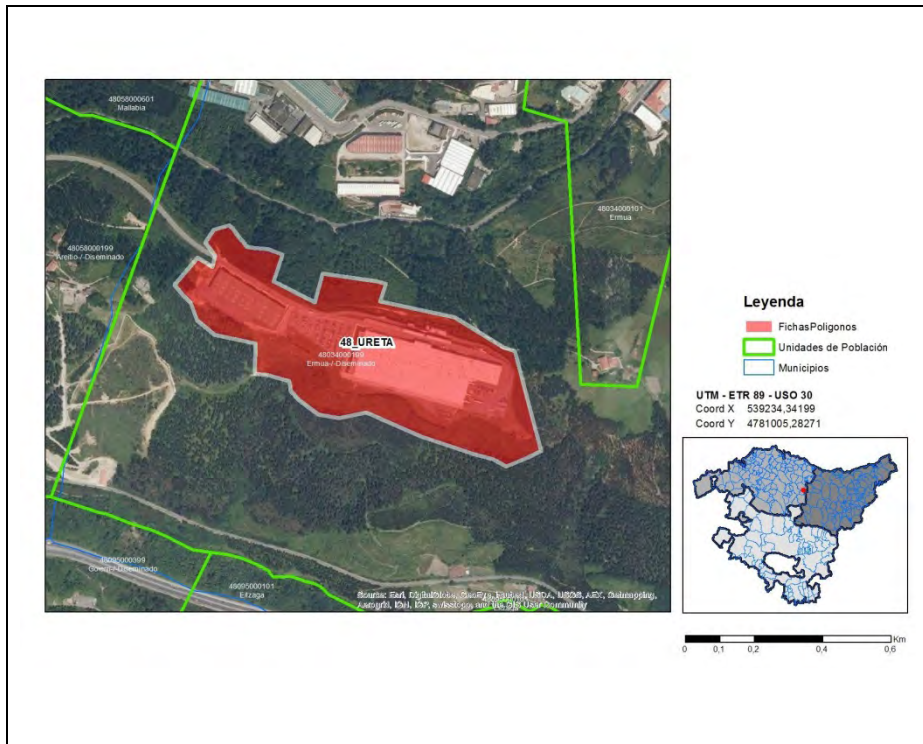
Mapa:



44. Referencia: 48034000100-zona04. País Vasco, Provincia de Bizkaia, Municipio de Ermua, Entidad singular de población Ermua (código INE 48034000100) – Polígono Industrial 48_URETA

Denominación de la zona: Polígono Industrial 48_URETA.

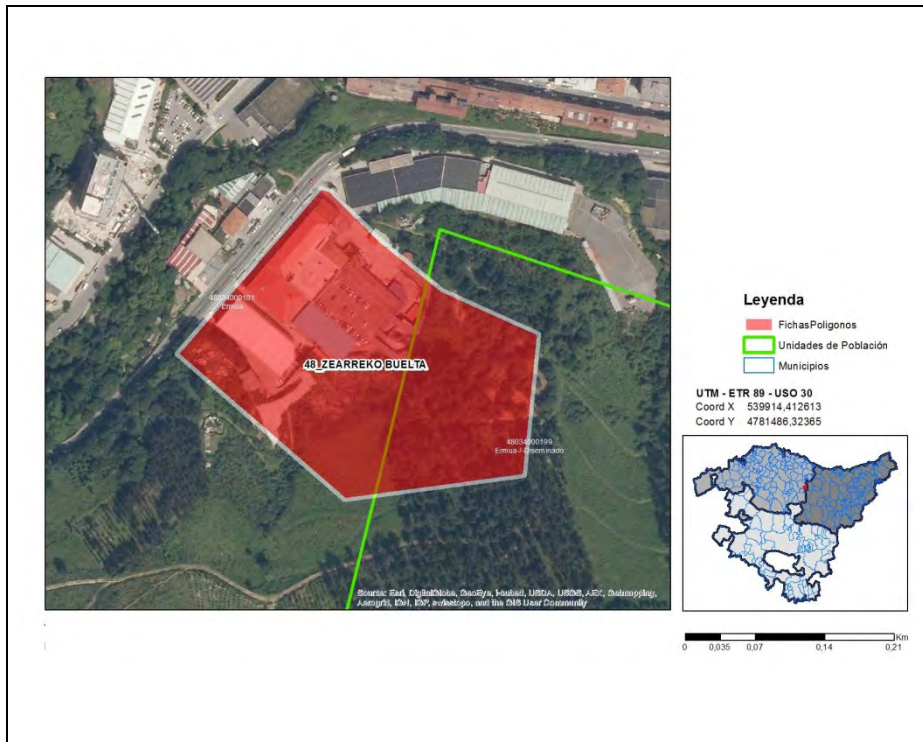
Mapa:



45. Referencia: 48034000100-zona05. País Vasco, Provincia de Bizkaia, Municipio de Ermua, Entidad singular de población Ermua (código INE 48034000100) – Polígono Industrial 48_ZEARREKO BUELTA

Denominación de la zona: Polígono Industrial 48_ZEARREKO BUELTA.

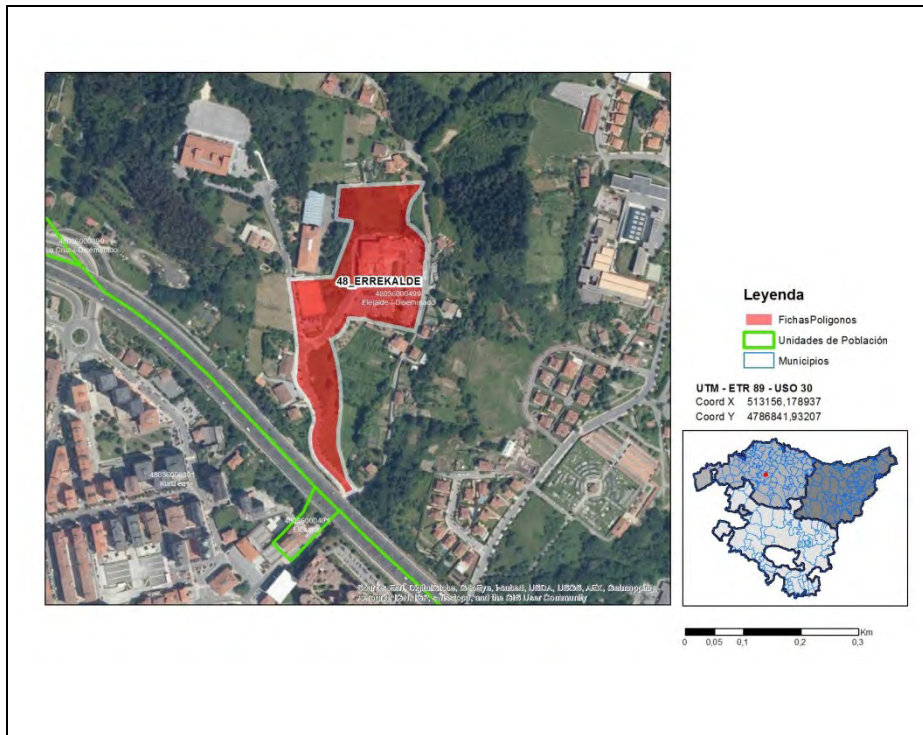
Mapa:



46. Referencia: 48036000400-zona01. País Vasco, Provincia de Bizkaia, Municipio de Galdakao, Entidad singular de población Elexalde Galdakao (código INE 48036000400) – Polígono Industrial 48_ERREKALDE

Denominación de la zona: Polígono Industrial 48_ERREKALDE.

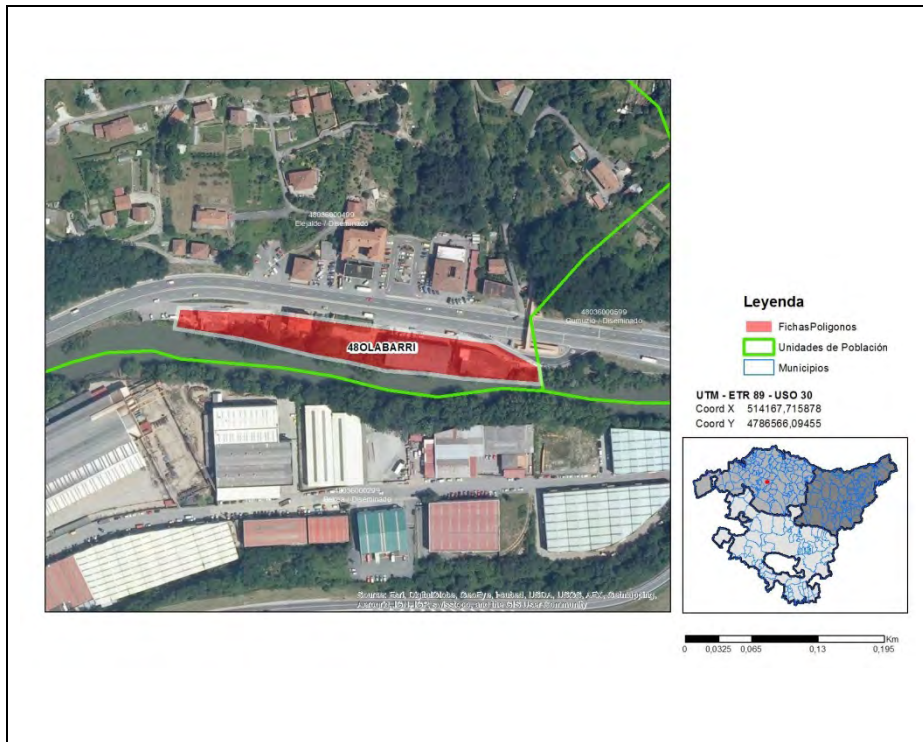
Mapa:



47. Referencia: 48036000400-zona02. País Vasco, Provincia de Bizkaia, Municipio de Galdakao, Entidad singular de población Elexalde Galdakao (código INE 48036000400) – Polígono Industrial 48OLABARRI

Denominación de la zona: Polígono Industrial 48OLABARRI.

Mapa:



48. Referencia: 48045000100-zona01. País Vasco, Provincia de Bizkaia, Municipio de Güeñes, Entidad singular de población Gueñes (código INE 48045000100) – Polígono Industrial 48_ARTXUBE

Denominación de la zona: Polígono Industrial 48_ARTXUBE.

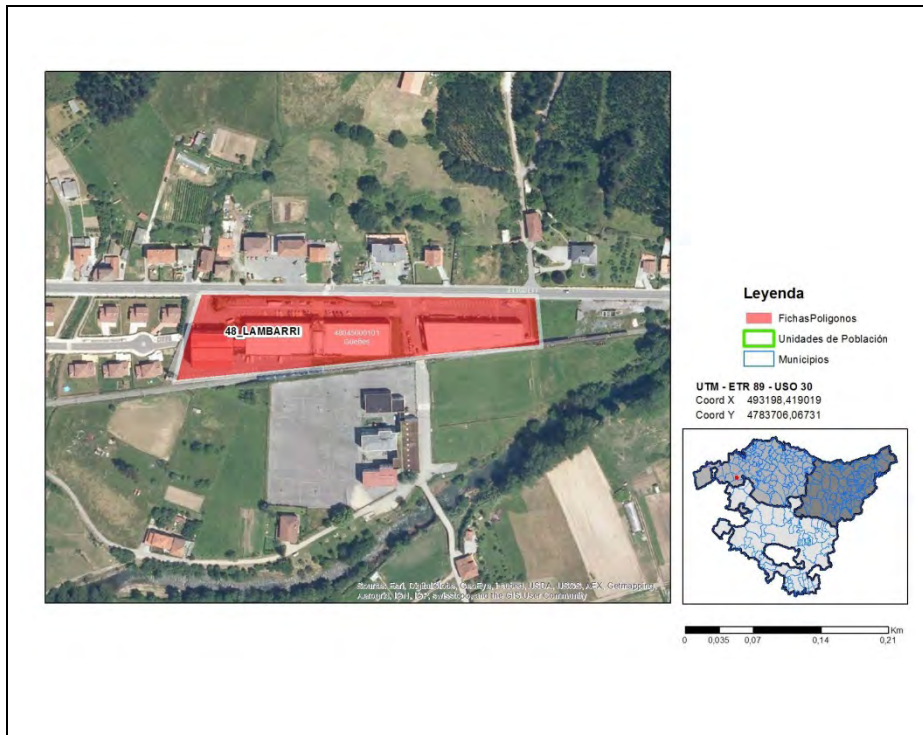
Mapa:



49. Referencia: 48045000100-zona02. País Vasco, Provincia de Bizkaia, Municipio de Gueñes, Entidad singular de población Gueñes (código INE 48045000100) – Polígono Industrial 48_LAMBARRI

Denominación de la zona: Polígono Industrial 48_LAMBARRI.

Mapa:



50. Referencia: 48045000100-zona03. País Vasco, Provincia de Bizkaia, Municipio de Güeñes, Entidad singular de población Gueñes (código INE 48045000100) – Polígono Industrial 48_SECTOR INDUSTRIAL ORBIJANA

Denominación de la zona: Polígono Industrial 48_SECTOR INDUSTRIAL ORBIJANA.

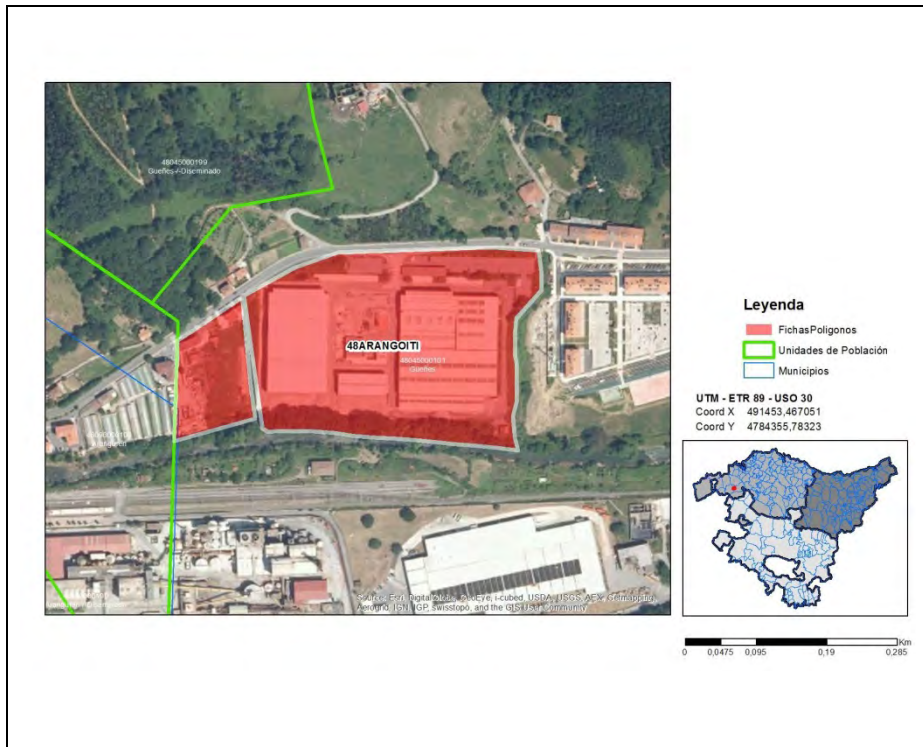
Mapa:



51. Referencia: 48045000100-zona04. País Vasco, Provincia de Bizkaia, Municipio de Gueñes, Entidad singular de población Gueñes (código INE 48045000100) – Polígono Industrial 48ARANGOITI

Denominación de la zona: Polígono Industrial 48ARANGOITI.

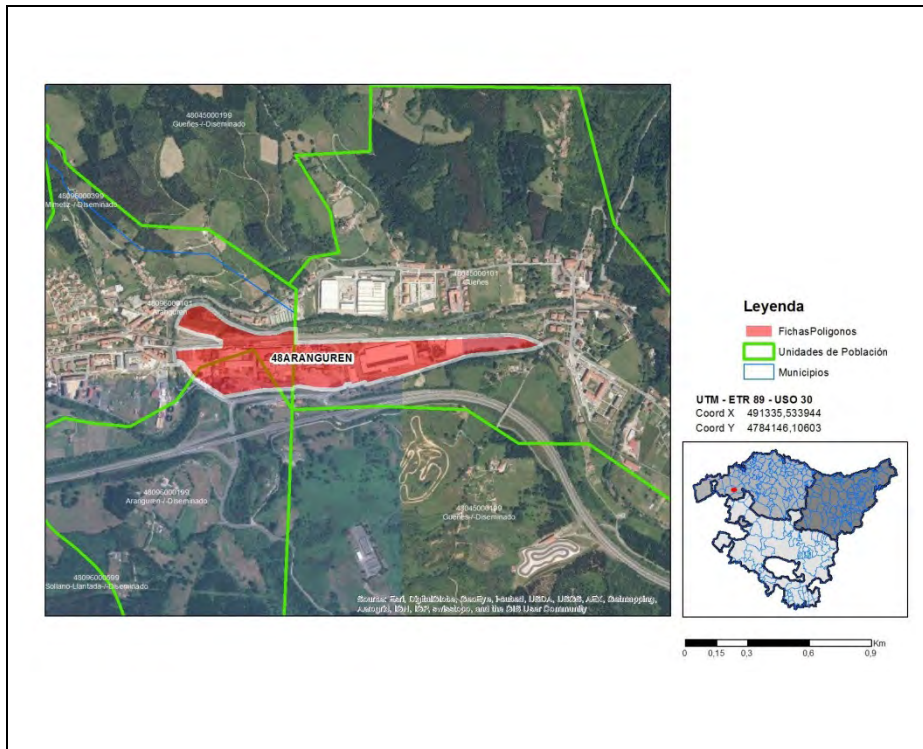
Mapa:



52. Referencia: 48045000100-zona05. País Vasco, Provincia de Bizkaia, Municipio de Gueñes, Entidad singular de población Gueñes (código INE 48045000100) – Polígono Industrial 48ARANGUREN

Denominación de la zona: Polígono Industrial 48ARANGUREN.

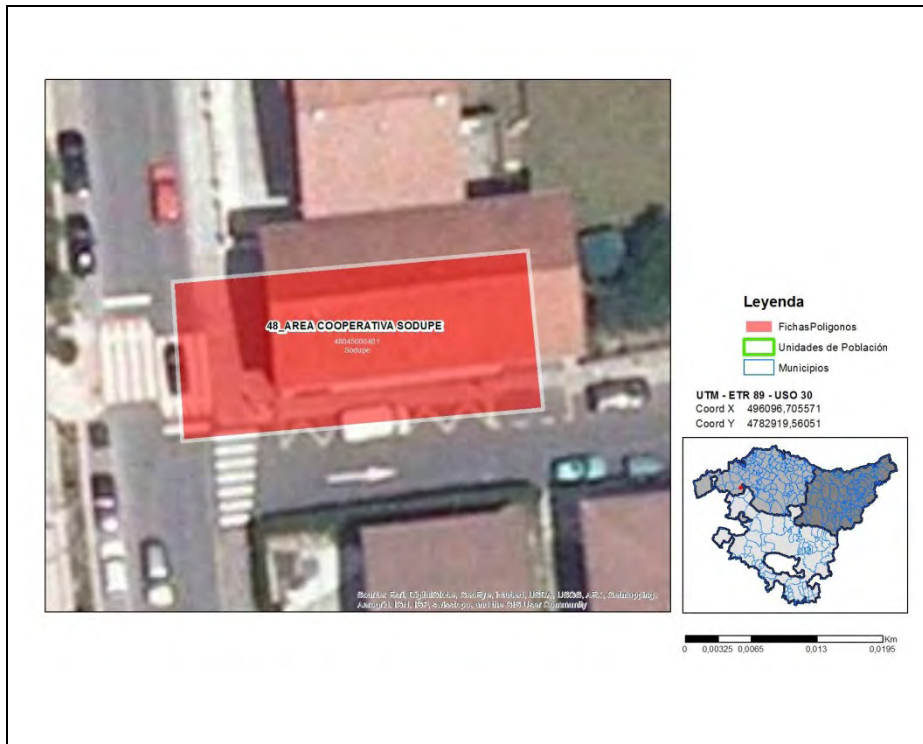
Mapa:



53. Referencia: 48045000400-zona01. País Vasco, Provincia de Bizkaia, Municipio de Güeñes, Entidad singular de población Sodupe (código INE 48045000400) – Polígono Industrial 48_AREA COOPERATIVA SODUPE

Denominación de la zona: Polígono Industrial 48_AREA COOPERATIVA SODUPE.

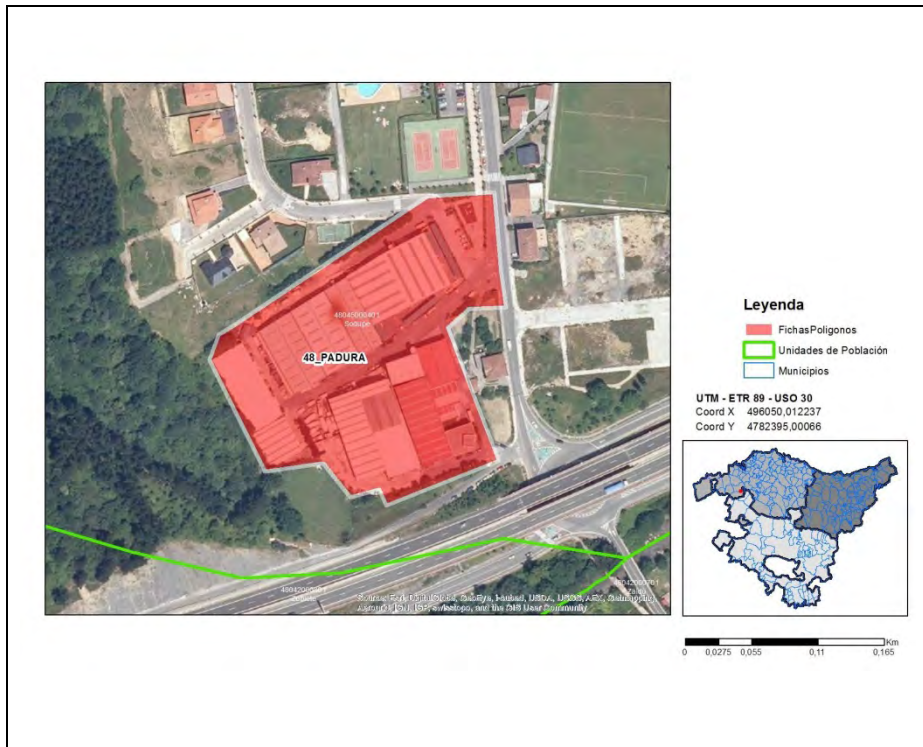
Mapa:



54. Referencia: 48045000400-zona02. País Vasco, Provincia de Bizkaia, Municipio de Güeñes, Entidad singular de población Sodupe (código INE 48045000400) – Polígono Industrial 48_PADURA

Denominación de la zona: Polígono Industrial 48_PADURA.

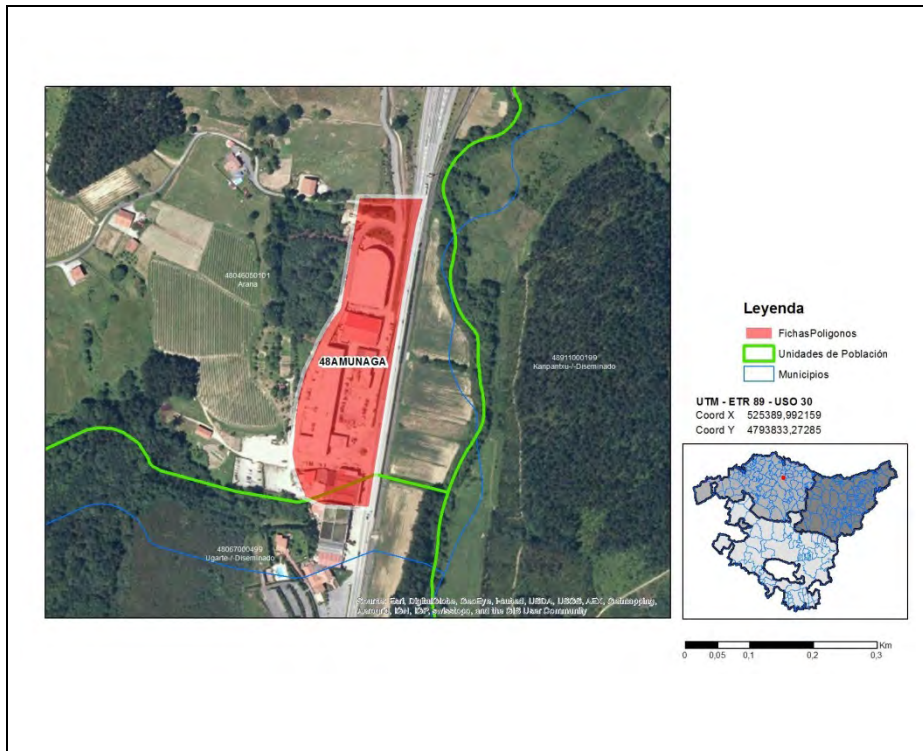
Mapa:



55. Referencia: 48046050100-zona01. País Vasco, Provincia de Bizkaia, Municipio de Gernika-Lumo, Entidad singular de población Arana (código INE 48046050100) – Polígono Industrial 48AMUNAGA

Denominación de la zona: Polígono Industrial 48AMUNAGA.

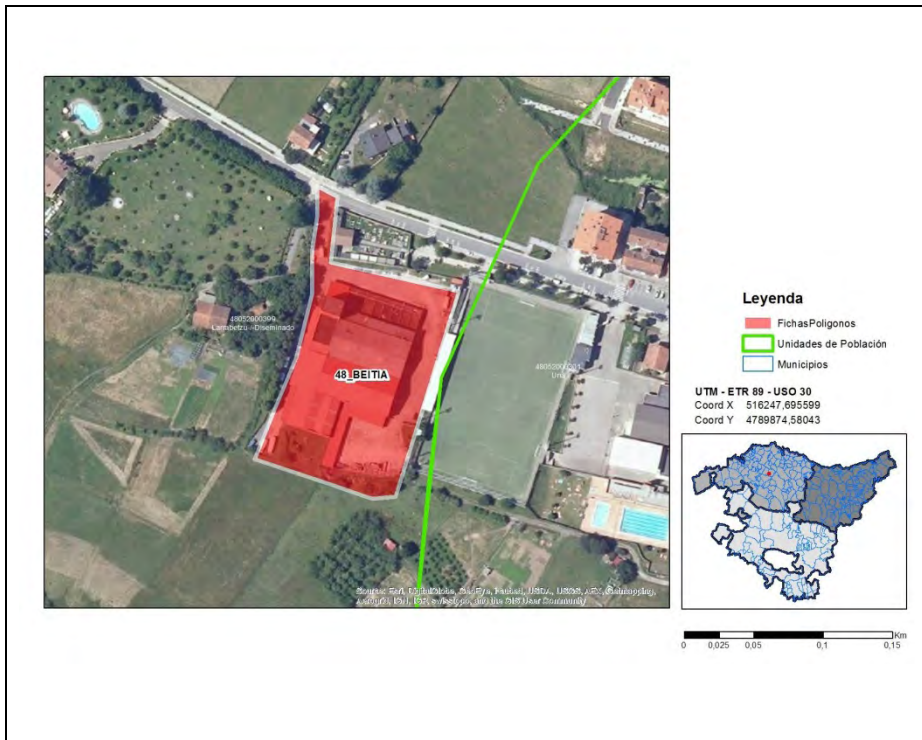
Mapa:



56. Referencia: 48052000300-zona01. País Vasco, Provincia de Bizkaia, Municipio de Larrabetzu, Entidad singular de población Larrabetzu (código INE 48052000300) – Polígono Industrial 48_BEITIA

Denominación de la zona: Polígono Industrial 48_BEITIA.

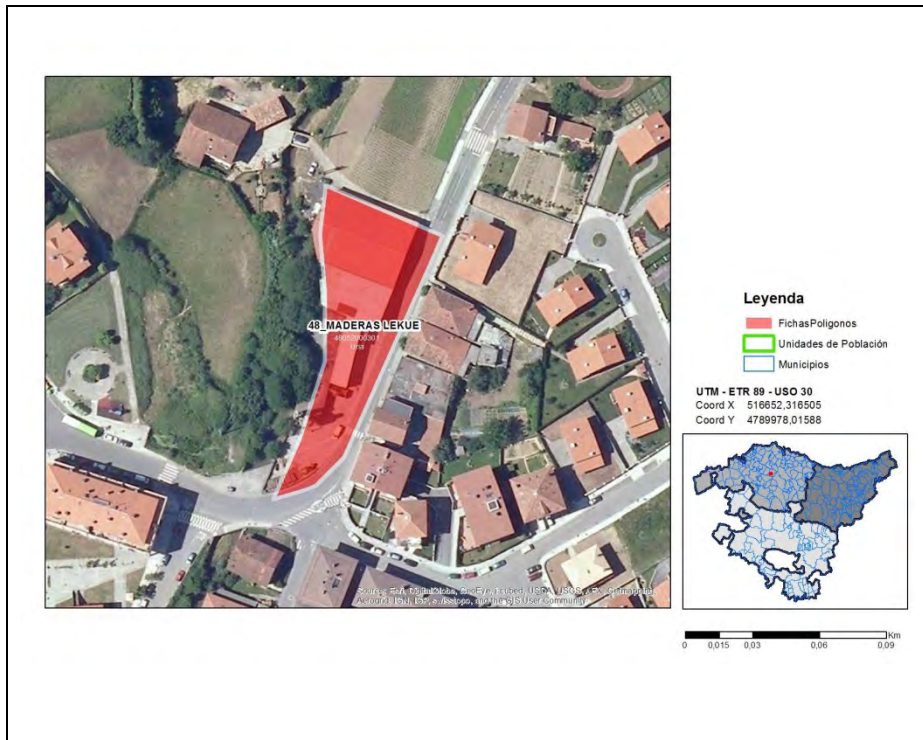
Mapa:



57. Referencia: 48052000300-zona02. País Vasco, Provincia de Bizkaia, Municipio de Larrabetzu, Entidad singular de población Larrabetzu (código INE 48052000300) – Polígono Industrial 48_MADERAS LEKUE

Denominación de la zona: Polígono Industrial 48_MADERAS LEKUE.

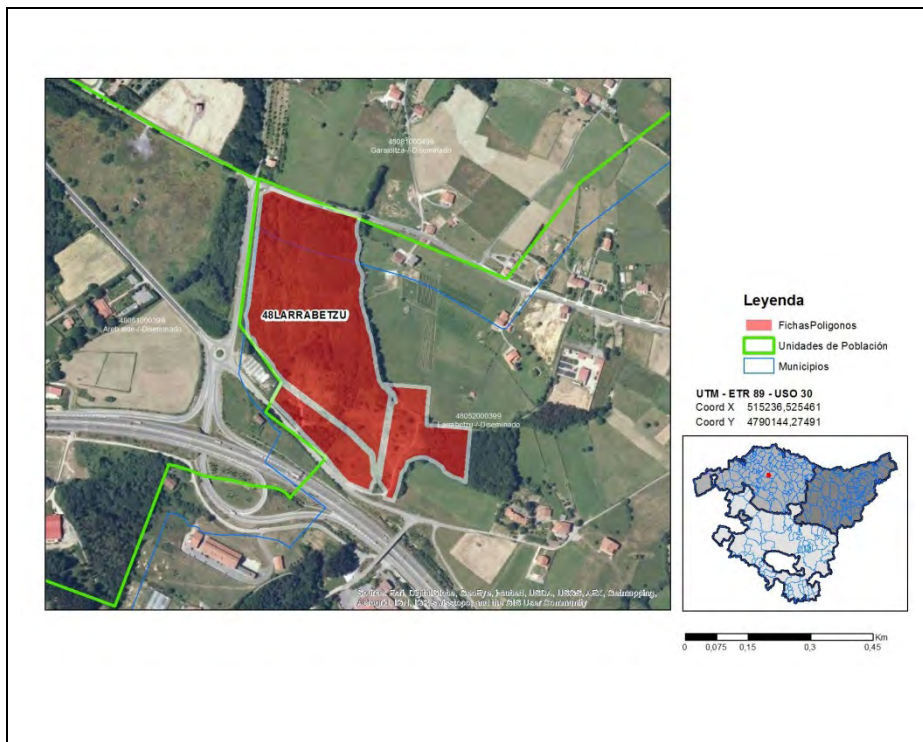
Mapa:



58. Referencia: 48052000300-zona03. País Vasco, Provincia de Bizkaia, Municipio de Larrabetzu, Entidad singular de población Larrabetzu (código INE 48052000300) – Polígono Industrial 48LARRABETZU

Denominación de la zona: Polígono Industrial 48LARRABETZU.

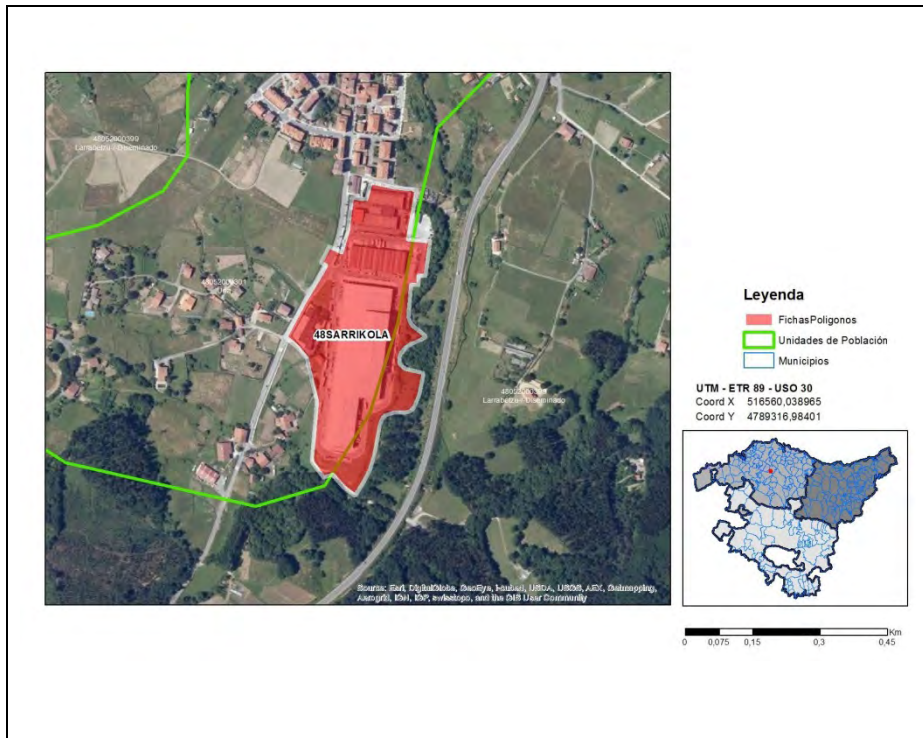
Mapa:



59. Referencia: 48052000300-zona04. País Vasco, Provincia de Bizkaia, Municipio de Larrabetzu, Entidad singular de población Larrabetzu (código INE 48052000300) – Polígono Industrial 48SARRIKOLA

Denominación de la zona: Polígono Industrial 48SARRIKOLA.

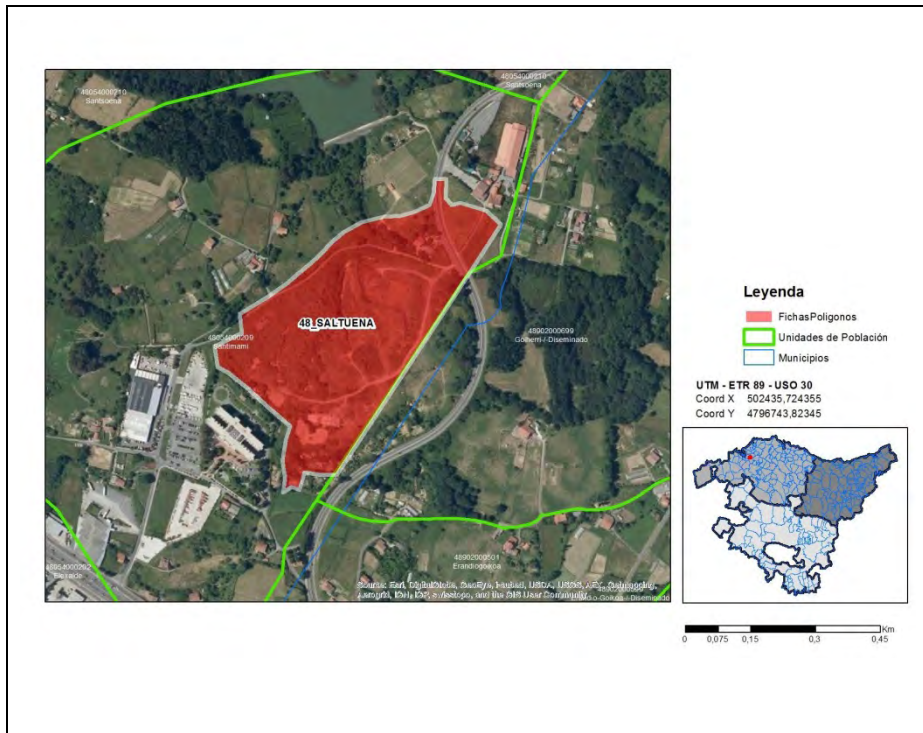
Mapa:



60. Referencia: 48054000200-zona04. País Vasco, Provincia de Bizkaia, Municipio de Leioa, Entidad singular de población Elexalde (código INE 48054000200) – Polígono Industrial 48_SALTUENA

Denominación de la zona: Polígono Industrial 48_SALTUENA.

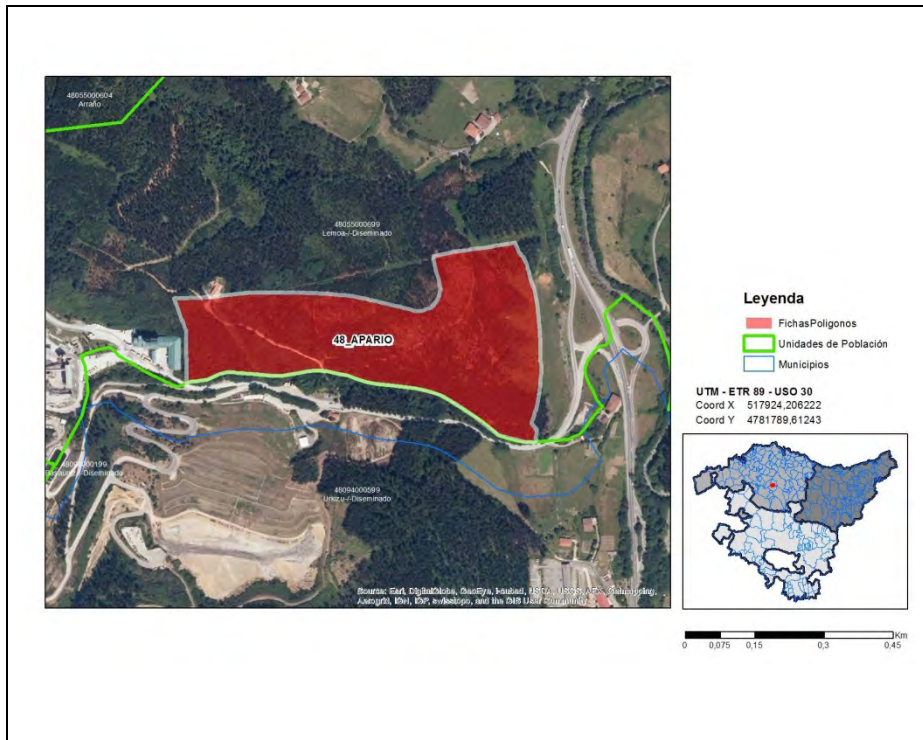
Mapa:



61. Referencia: 48055000600-zona01. País Vasco, Provincia de Bizkaia, Municipio de Lemoa, Entidad singular de población Lemoa (código INE 48055000600) – Polígono Industrial 48_APARIO

Denominación de la zona: Polígono Industrial 48_APARIO.

Mapa:



62. Referencia: 48055000600-zona02. País Vasco, Provincia de Bizkaia, Municipio de Lemoa, Entidad singular de población Lemoa (código INE 48055000600) – Polígono Industrial 48_ARRAIBI

Denominación de la zona: Polígono Industrial 48_ARRAIBI.

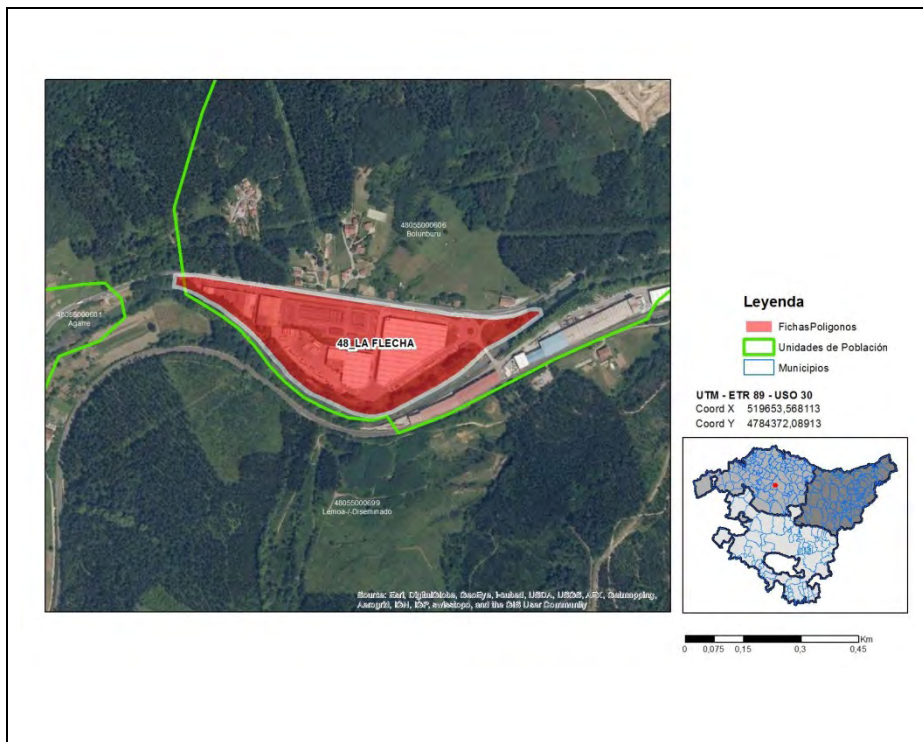
Mapa:



63. Referencia: 48055000600-zona03. País Vasco, Provincia de Bizkaia, Municipio de Lemoa, Entidad singular de población Lemoa (código INE 48055000600) – Polígono Industrial 48_LA FLECHA

Denominación de la zona: Polígono Industrial 48_LA FLECHA.

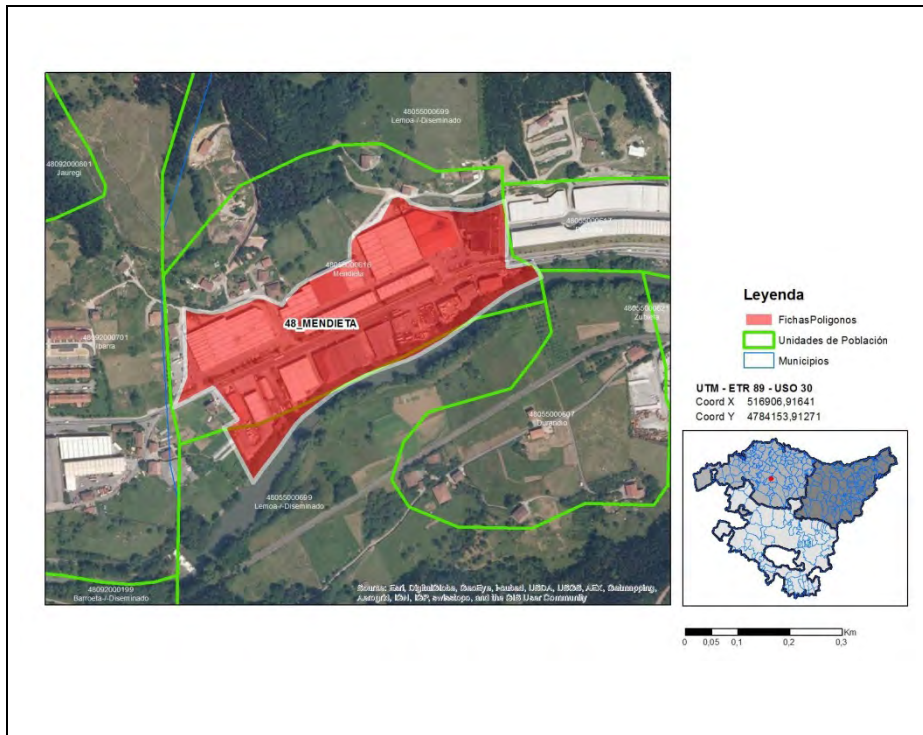
Mapa:



64. Referencia: 48055000600-zona04. País Vasco, Provincia de Bizkaia, Municipio de Lemoa, Entidad singular de población Lemoa (código INE 48055000600) – Polígono Industrial 48_MENDIETA

Denominación de la zona: Polígono Industrial 48_MENDIETA.

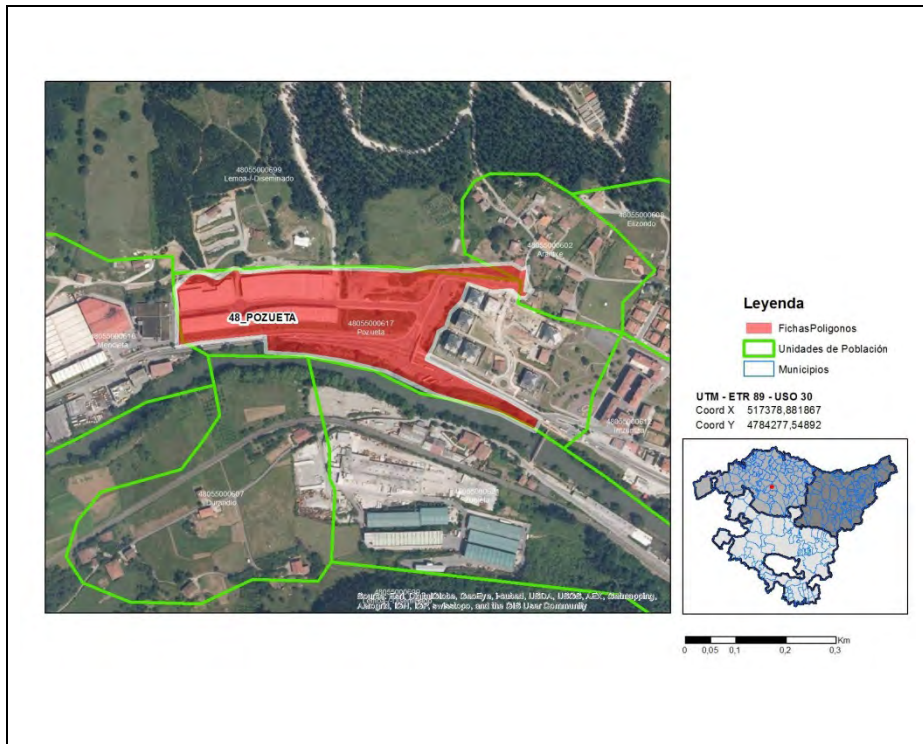
Mapa:



65. Referencia: 48055000600-zona05. País Vasco, Provincia de Bizkaia, Municipio de Lemoa, Entidad singular de población Lemoa (código INE 48055000600) – Polígono Industrial 48_POZUETA

Denominación de la zona: Polígono Industrial 48_POZUETA.

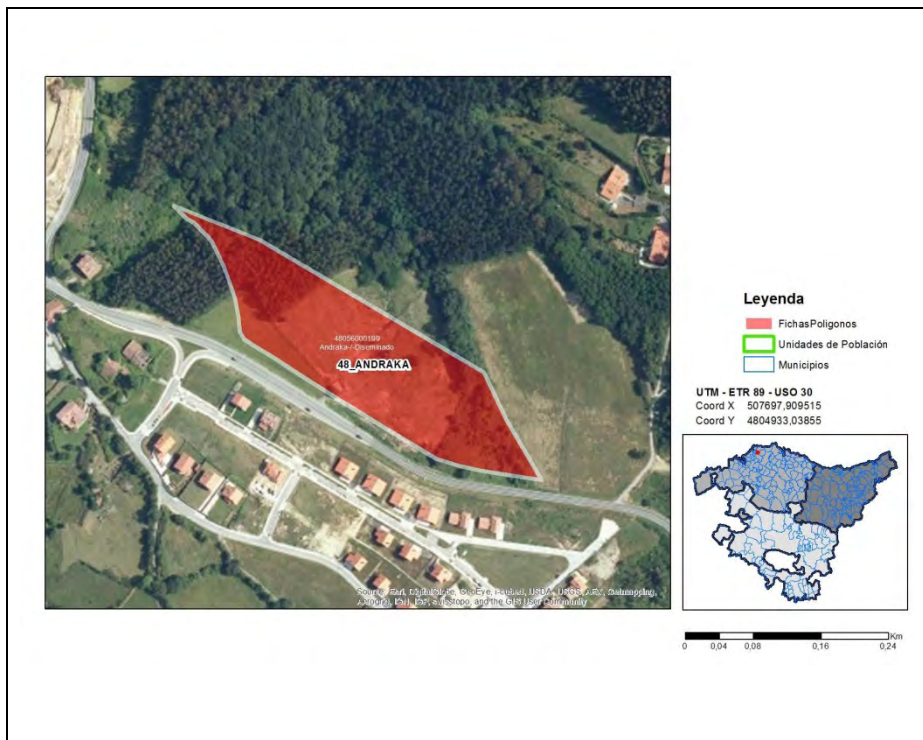
Mapa:



66. Referencia: 48056000100-zona01. País Vasco, Provincia de Bizkaia, Municipio de Lemoiz, Entidad singular de población Andraka (código INE 48056000100) – Polígono Industrial 48_ANDRAKA

Denominación de la zona: Polígono Industrial 48_ANDRAKA.

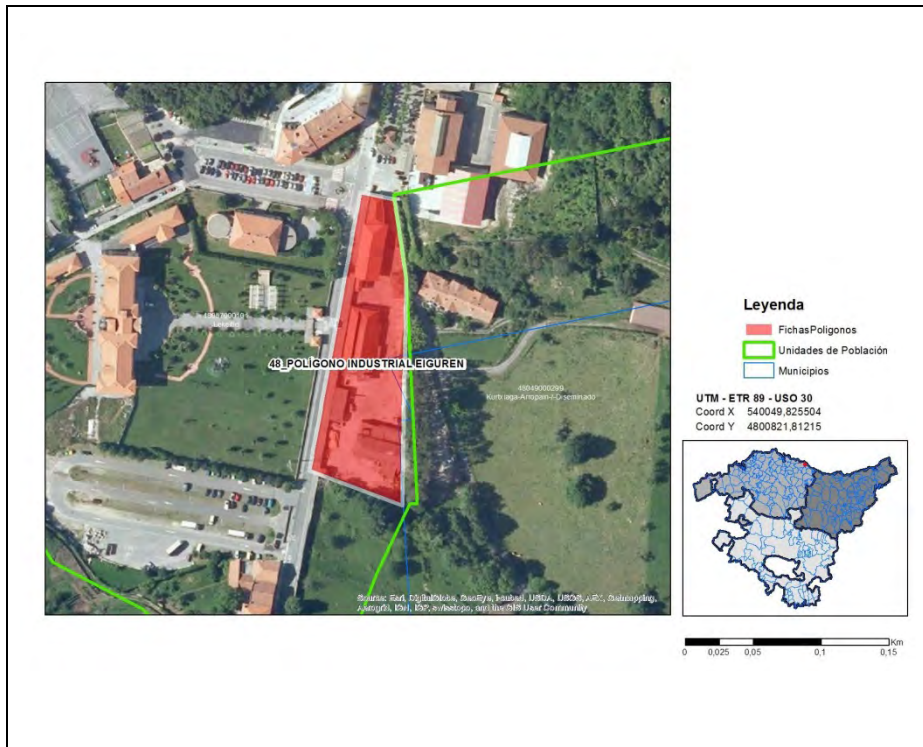
Mapa:



67. Referencia: 48057000100-zona01. País Vasco, Provincia de Bizkaia, Municipio de Lekeitio, Entidad singular de población Lekeitio (código INE 48057000100) – Polígono Industrial 48_POLÍGONO INDUSTRIAL EIGUREN

Denominación de la zona: Polígono Industrial 48_POLÍGONO INDUSTRIAL EIGUREN.

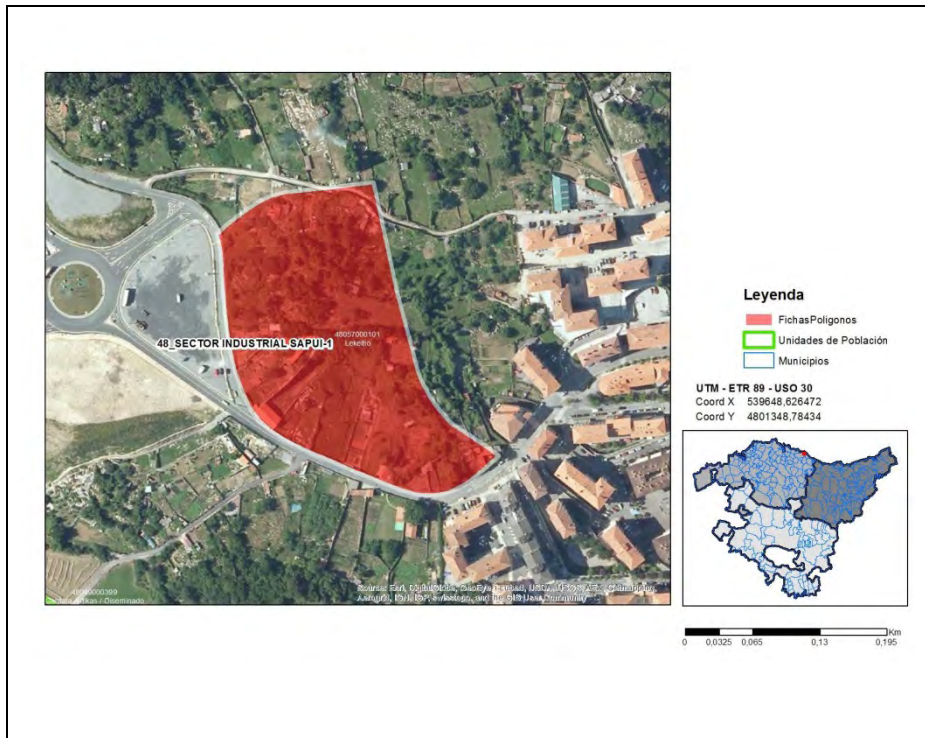
Mapa:



68. Referencia: 48057000100-zona02. País Vasco, Provincia de Bizkaia, Municipio de Lekeitio, Entidad singular de población Lekeitio (código INE 48057000100) – Polígono Industrial 48_SECTOR INDUSTRIAL SAPUI-1

Denominación de la zona: Polígono Industrial 48_SECTOR INDUSTRIAL SAPUI-1.

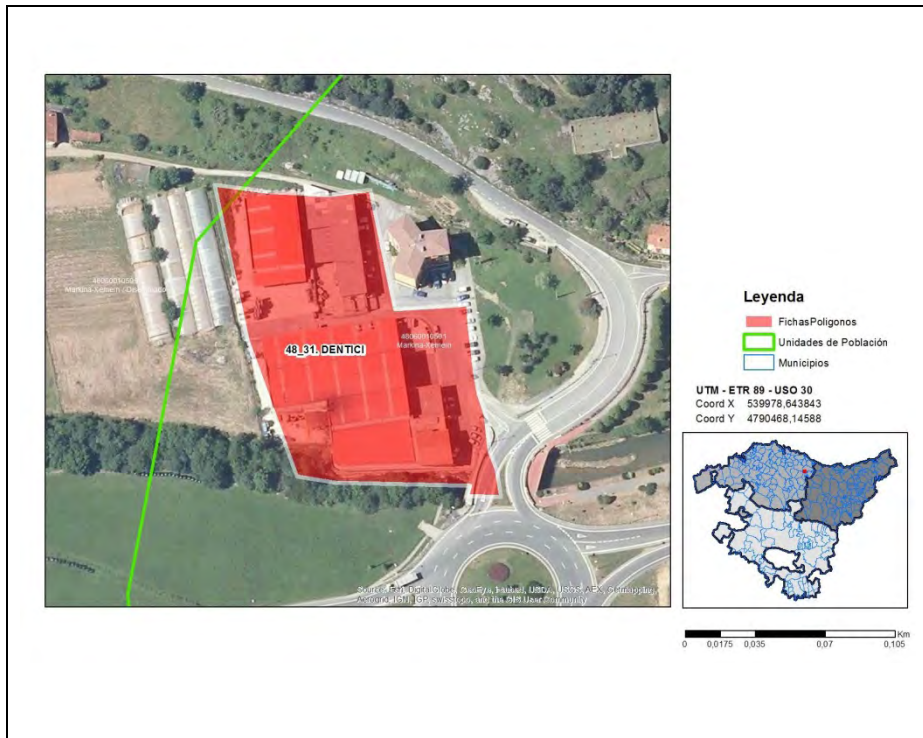
Mapa:



69. Referencia: 48060010500-zona01. País Vasco, Provincia de Bizkaia, Municipio de Markina-Xemein, Entidad singular de población Markina-Xemein (código INE 48060010500) – Polígono Industrial 48_31. DENTICI

Denominación de la zona: Polígono Industrial 48_31. DENTICI.

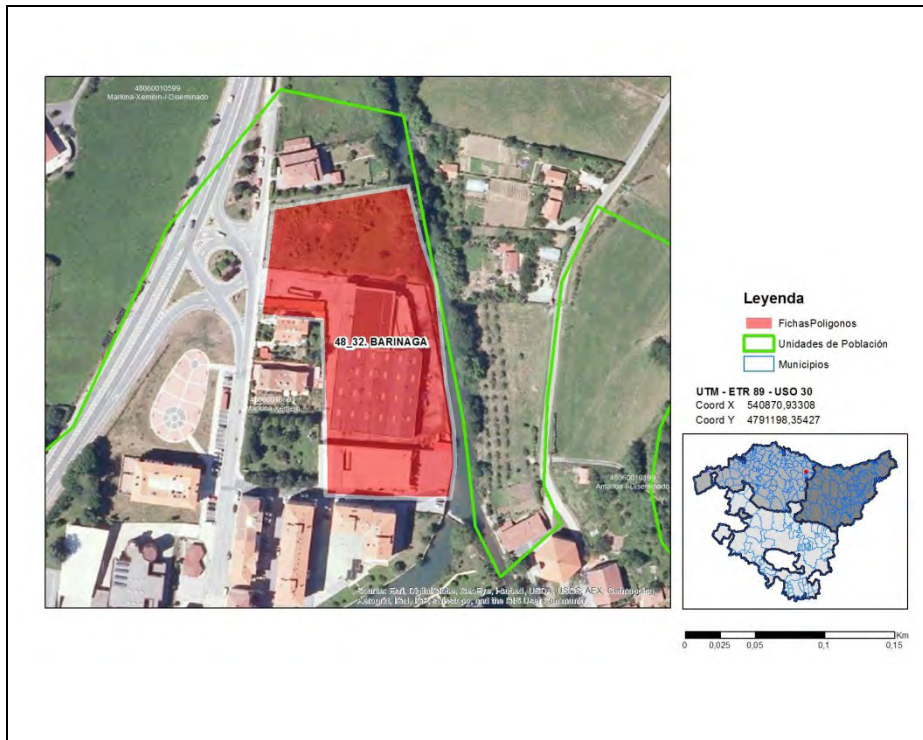
Mapa:



70. Referencia: 48060010500-zona02. País Vasco, Provincia de Bizkaia, Municipio de Markina-Xemein, Entidad singular de población Markina-Xemein (código INE 48060010500) – Polígono Industrial 48_32. BARINAGA

Denominación de la zona: Polígono Industrial 48_32. BARINAGA.

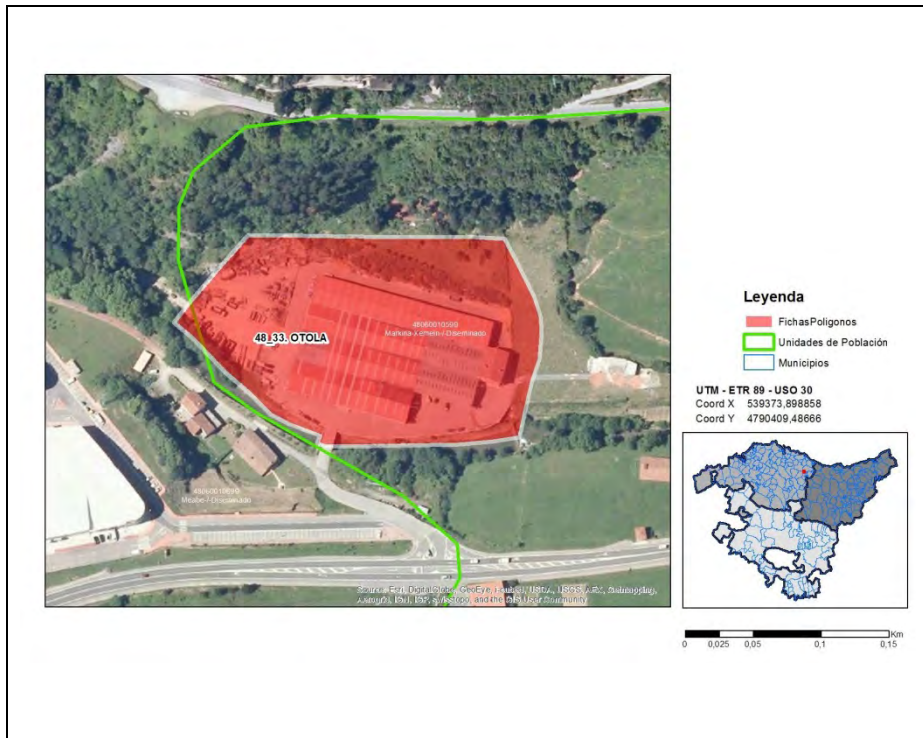
Mapa:



71. Referencia: 48060010500-zona03. País Vasco, Provincia de Bizkaia, Municipio de Markina-Xemein, Entidad singular de población Markina-Xemein (código INE 48060010500) – Polígono Industrial 48_33. OTOLA

Denominación de la zona: Polígono Industrial 48_33. OTOLA.

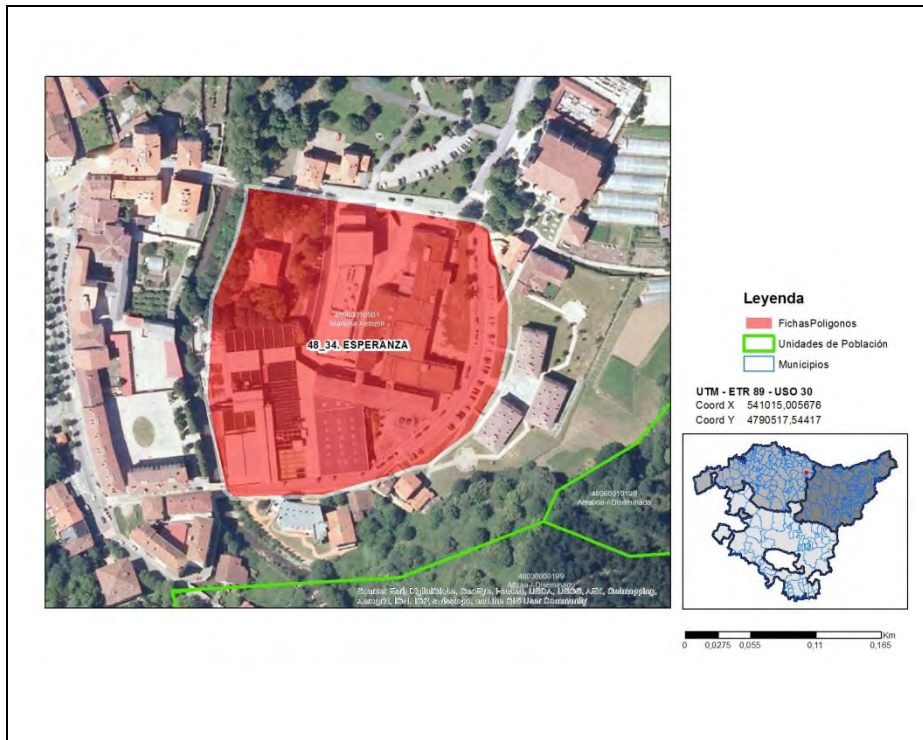
Mapa:



72. Referencia: 48060010500-zona04. País Vasco, Provincia de Bizkaia, Municipio de Markina-Xemein, Entidad singular de población Markina-Xemein (código INE 48060010500) – Polígono Industrial 48_34. ESPERANZA

Denominación de la zona: Polígono Industrial 48_34. ESPERANZA.

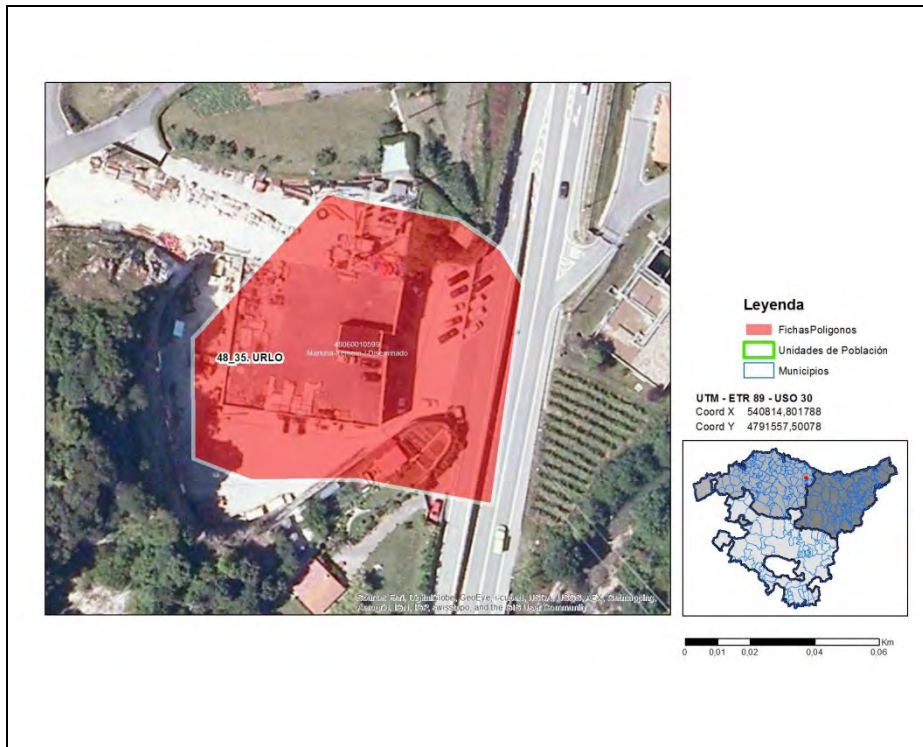
Mapa:



73. Referencia: 48060010500-zona05. País Vasco, Provincia de Bizkaia, Municipio de Markina-Xemein, Entidad singular de población Markina-Xemein (código INE 48060010500) – Polígono Industrial 48_35. URLO

Denominación de la zona: Polígono Industrial 48_35. URLO.

Mapa:



74. Referencia: 48060010500-zona06. País Vasco, Provincia de Bizkaia, Municipio de Markina-Xemein, Entidad singular de población Markina-Xemein (código INE 48060010500) – Polígono Industrial 48_37. ERDOZA

Denominación de la zona: Polígono Industrial 48_37. ERDOZA.

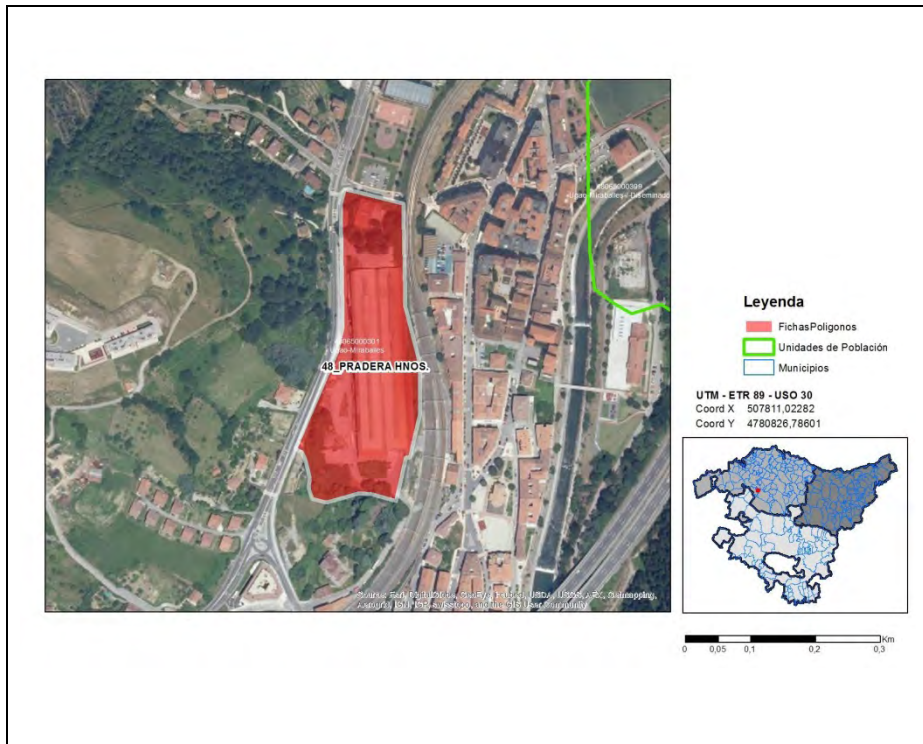
Mapa:



75. Referencia: 48065000300-zona01. País Vasco, Provincia de Bizkaia, Municipio de Ugao-Miraballes, Entidad singular de población Ugao-Miraballes (código INE 48065000300) – Polígono Industrial 48_PRADERA HNOS.

Denominación de la zona: Polígono Industrial 48_PRADERA HNOS.

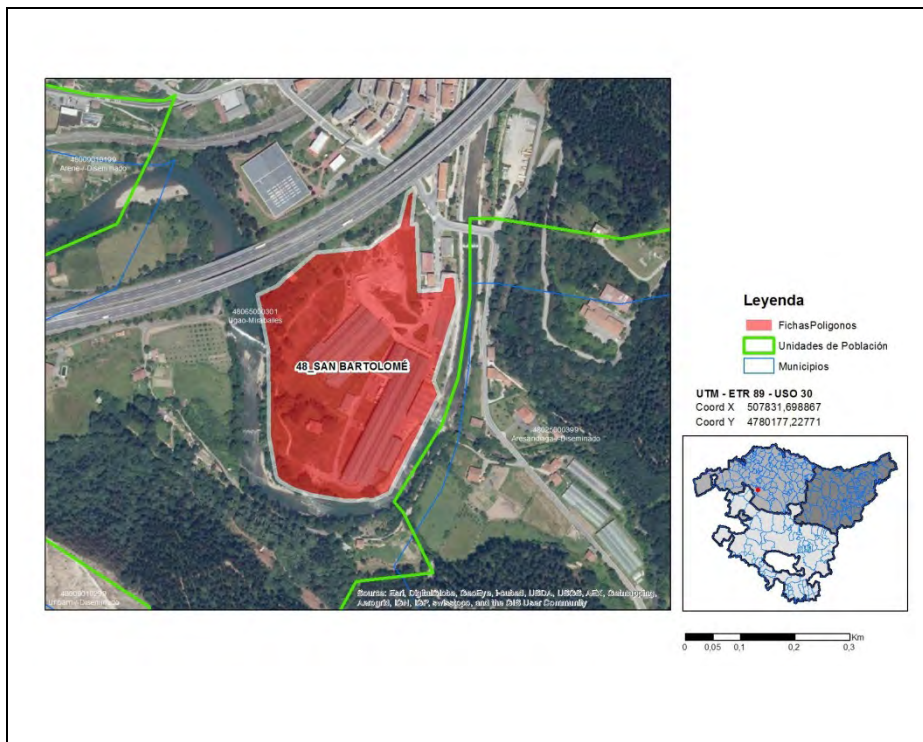
Mapa:



76. Referencia: 48065000300-zona02. País Vasco, Provincia de Bizkaia, Municipio de Ugao-Miraballes, Entidad singular de población Ugao-Miraballes (código INE 48065000300) – Polígono Industrial 48_SAN BARTOLOMÉ

Denominación de la zona: Polígono Industrial 48_SAN BARTOLOMÉ.

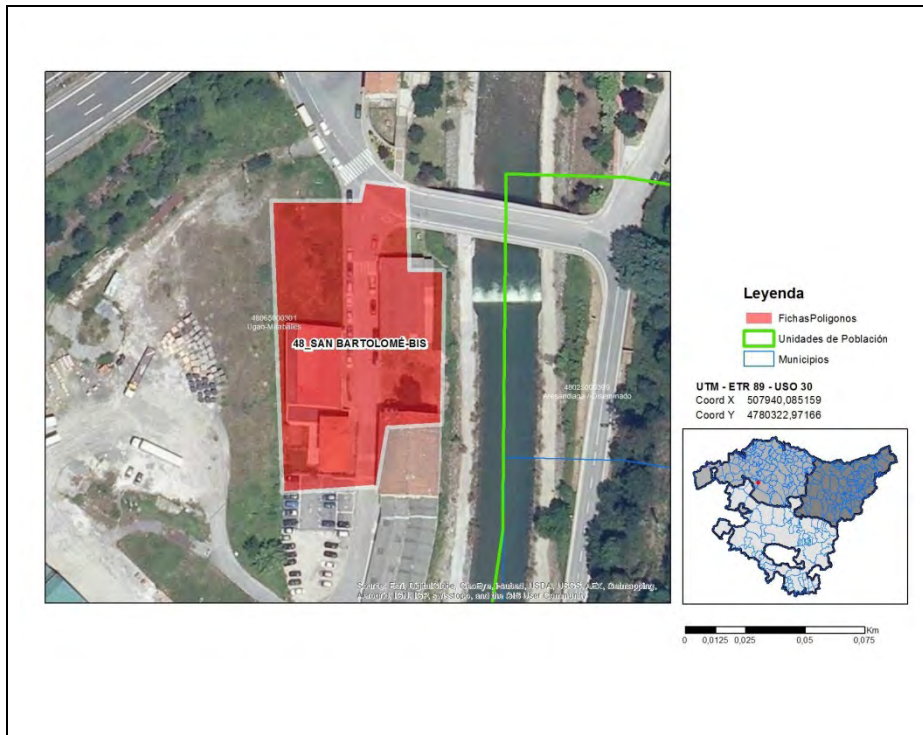
Mapa:



77. Referencia: 48065000300-zona03. País Vasco, Provincia de Bizkaia, Municipio de Ugao-Miraballes, Entidad singular de población Ugao-Miraballes (código INE 48065000300) – Polígono Industrial 48_SAN BARTOLOMÉ-BIS

Denominación de la zona: Polígono Industrial 48_SAN BARTOLOMÉ-BIS.

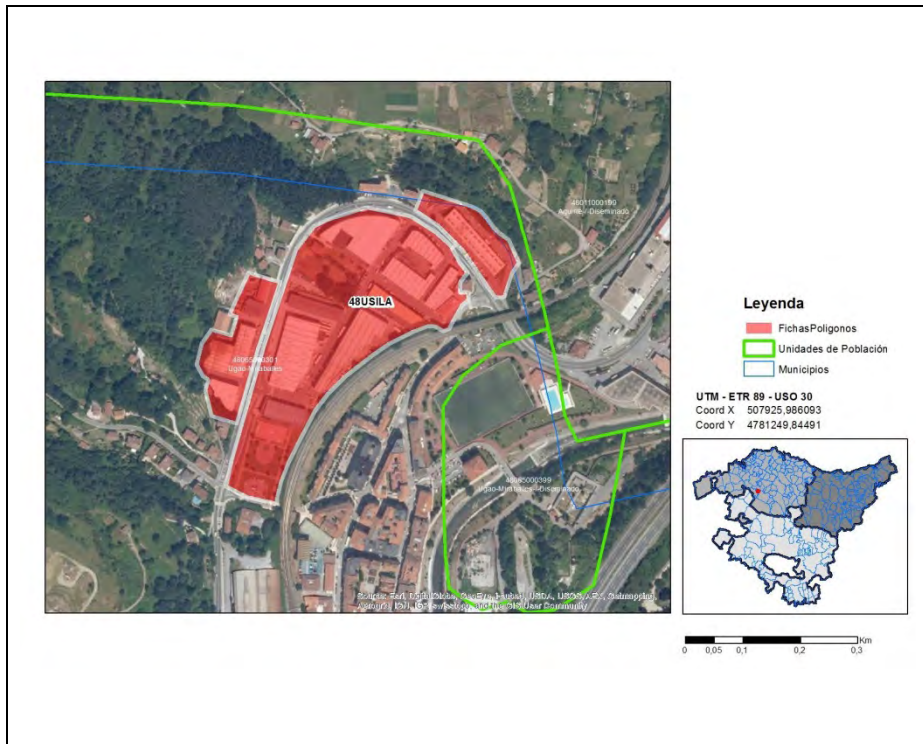
Mapa:



78. Referencia: 48065000300-zona04. País Vasco, Provincia de Bizkaia, Municipio de Ugao-Miraballes, Entidad singular de población Ugao-Miraballes (código INE 48065000300) – Polígono Industrial 48USILA

Denominación de la zona: Polígono Industrial 48USILA.

Mapa:



79. Referencia: 48068000100-zona01. País Vasco, Provincia de Bizkaia, Municipio de Mundaka, Entidad singular de población Arketas-Aranburu (código INE 48068000100) – Polígono Industrial 48_BERAZTEGI

Denominación de la zona: Polígono Industrial 48_BERAZTEGI.

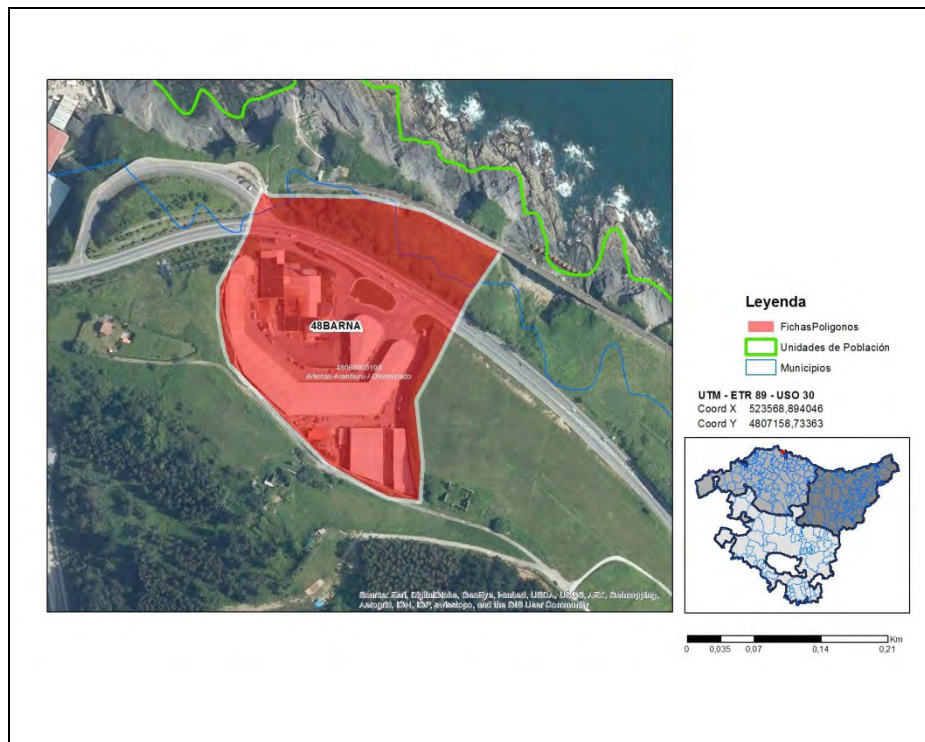
Mapa:



80. Referencia: 48068000100-zona02. País Vasco, Provincia de Bizkaia, Municipio de Mundaka, Entidad singular de población Arketas-Aranburu (código INE 48068000100) – Polígono Industrial 48BARNA

Denominación de la zona: Polígono Industrial 48BARNA.

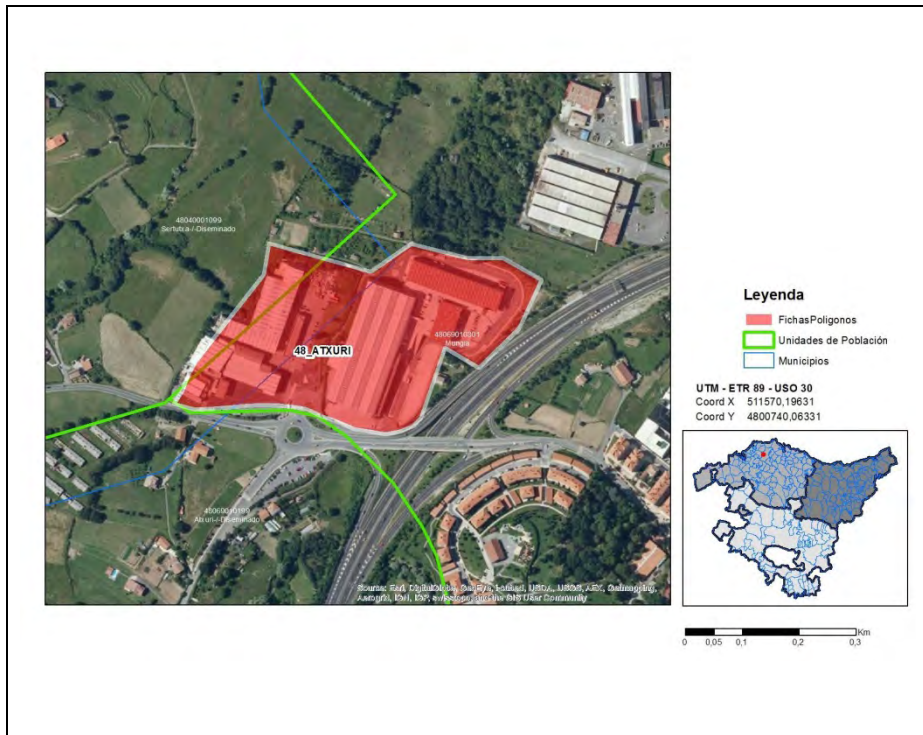
Mapa:



81. Referencia: 48069010300-zona02. País Vasco, Provincia de Bizkaia, Municipio de Mungia, Entidad singular de población Mungia (código INE 48069010300) – Polígono Industrial 48_ATXURI

Denominación de la zona: Polígono Industrial 48_ATXURI.

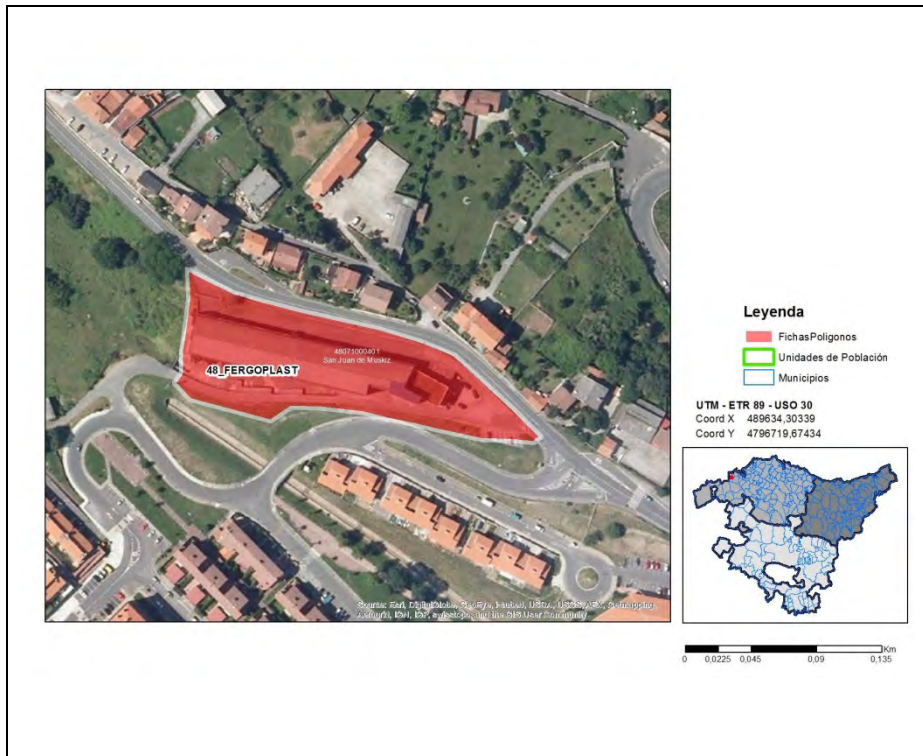
Mapa:



82. Referencia: 48071000400-zona01. País Vasco, Provincia de Bizkaia, Municipio de Muskiz, Entidad singular de población San Juan De Muskiz (código INE 48071000400) – Polígono Industrial 48_FERGOPLAST

Denominación de la zona: Polígono Industrial 48_FERGOPLAST.

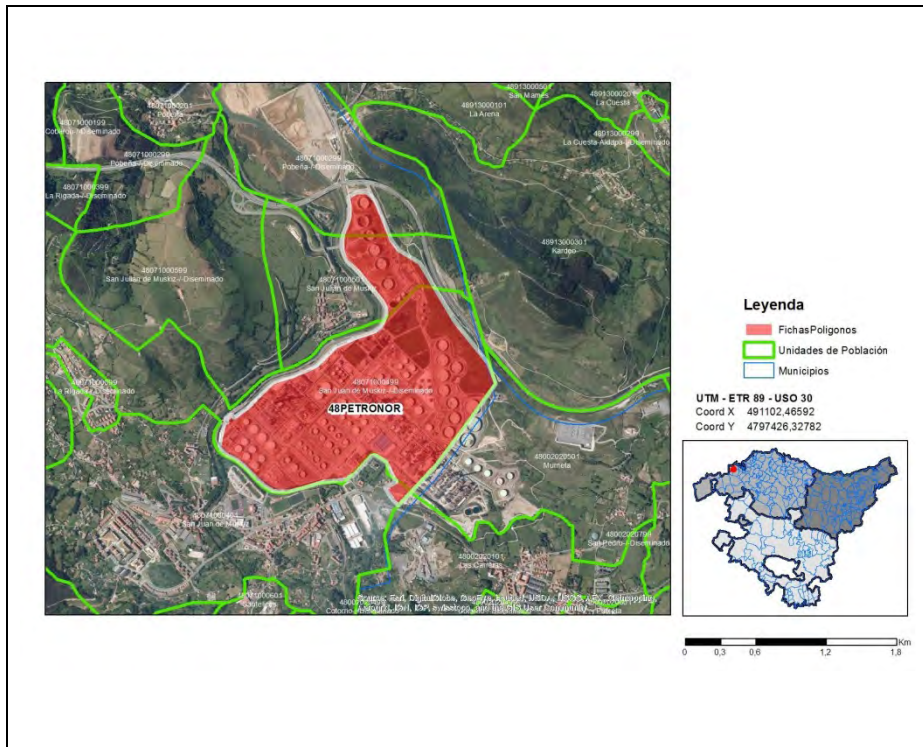
Mapa:



83. Referencia: 48071000400-zona02. País Vasco, Provincia de Bizkaia, Municipio de Muskiz, Entidad singular de población San Juan De Muskiz (código INE 48071000400) – Polígono Industrial 48PETRONOR

Denominación de la zona: Polígono Industrial 48PETRONOR.

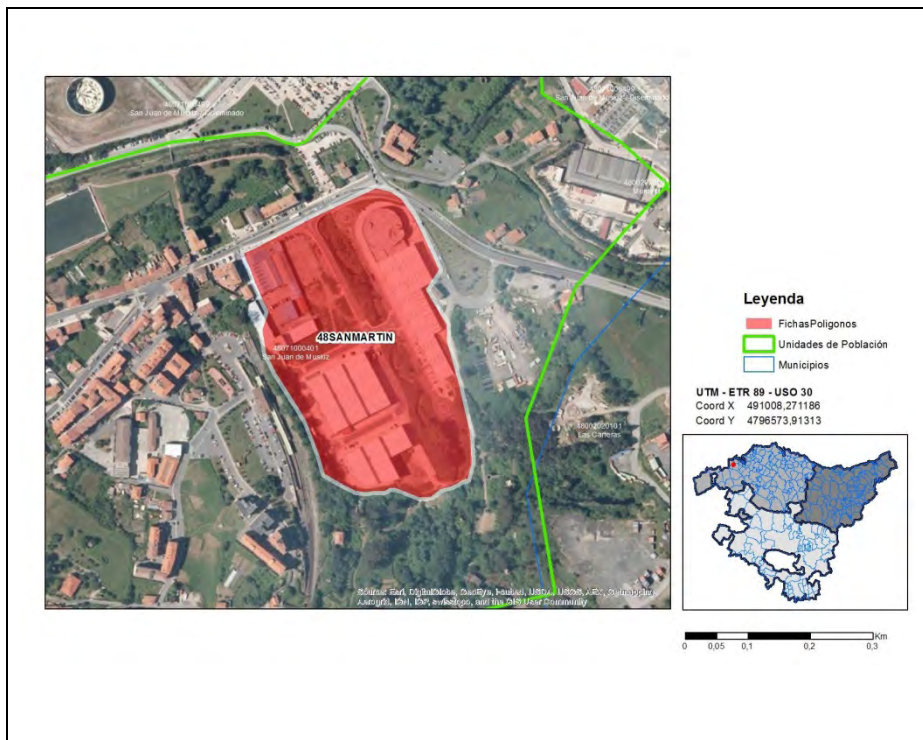
Mapa:



84. Referencia: 48071000400-zona03. País Vasco, Provincia de Bizkaia, Municipio de Muskiz, Entidad singular de población San Juan De Muskiz (código INE 48071000400) – Polígono Industrial 48SANMARTIN

Denominación de la zona: Polígono Industrial 48SANMARTIN.

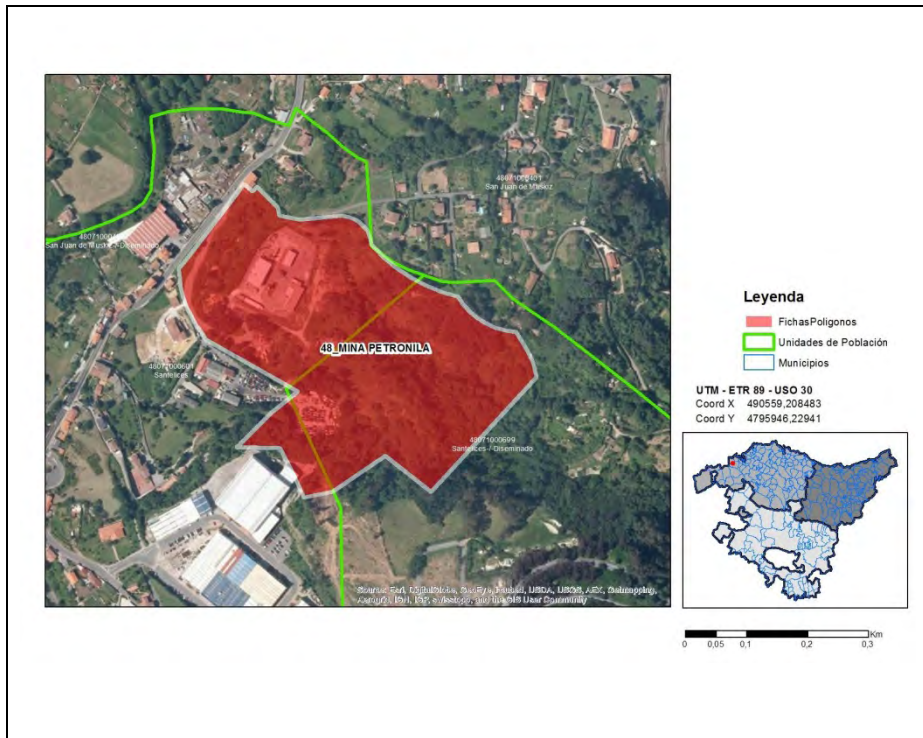
Mapa:



85. Referencia: 48071000600-zona01. País Vasco, Provincia de Bizkaia, Municipio de Muskiz, Entidad singular de población Santelices (código INE 48071000600) – Polígono Industrial 48_MINA PETRONILA

Denominación de la zona: Polígono Industrial 48_MINA PETRONILA.

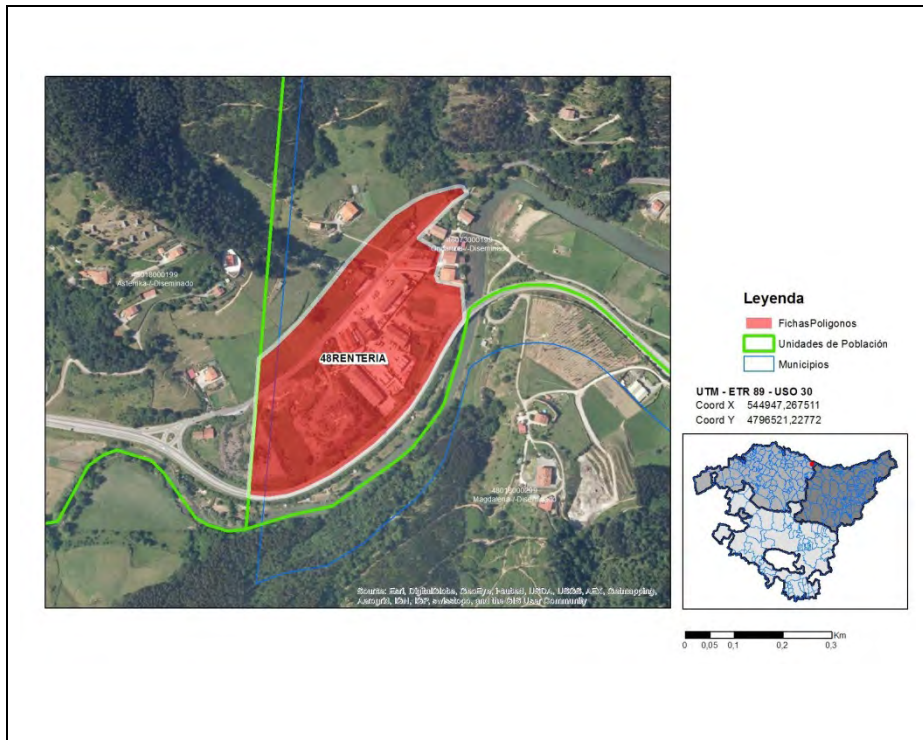
Mapa:



86. Referencia: 48073000100-zona01. País Vasco, Provincia de Bizkaia, Municipio de Ondarroa, Entidad singular de población Ondarroa (código INE 48073000100) – Polígono Industrial 48RENTERIA

Denominación de la zona: Polígono Industrial 48RENTERIA.

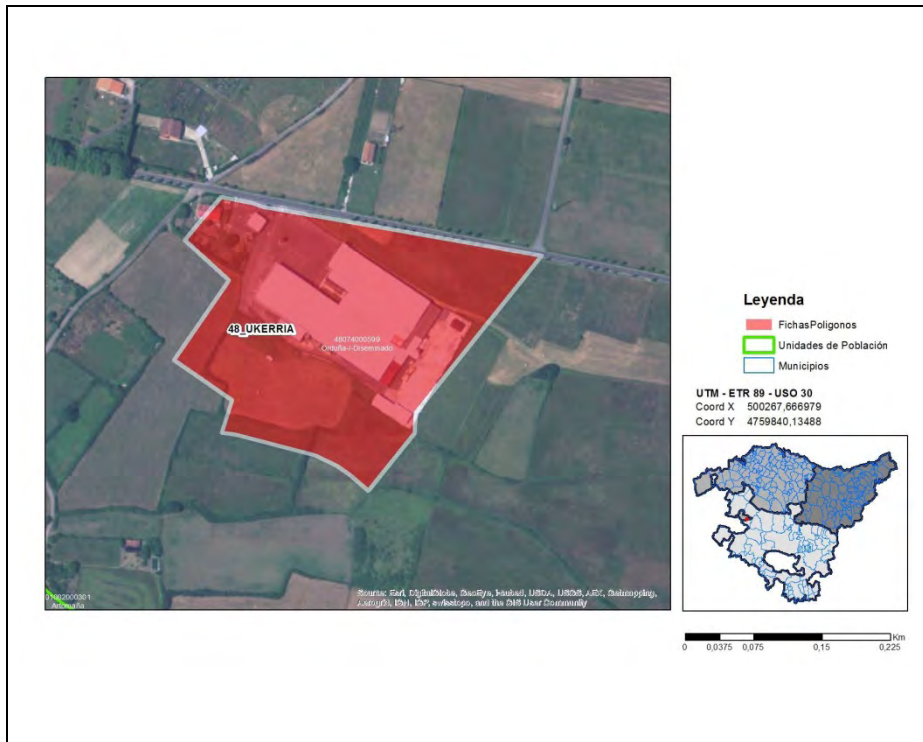
Mapa:



87. Referencia: 48074000500-zona01. País Vasco, Provincia de Bizkaia, Municipio de Orduña/Orduña, Entidad singular de población Orduña (código INE 48074000500) – Polígono Industrial 48_UKERRIA

Denominación de la zona: Polígono Industrial 48_UKERRIA.

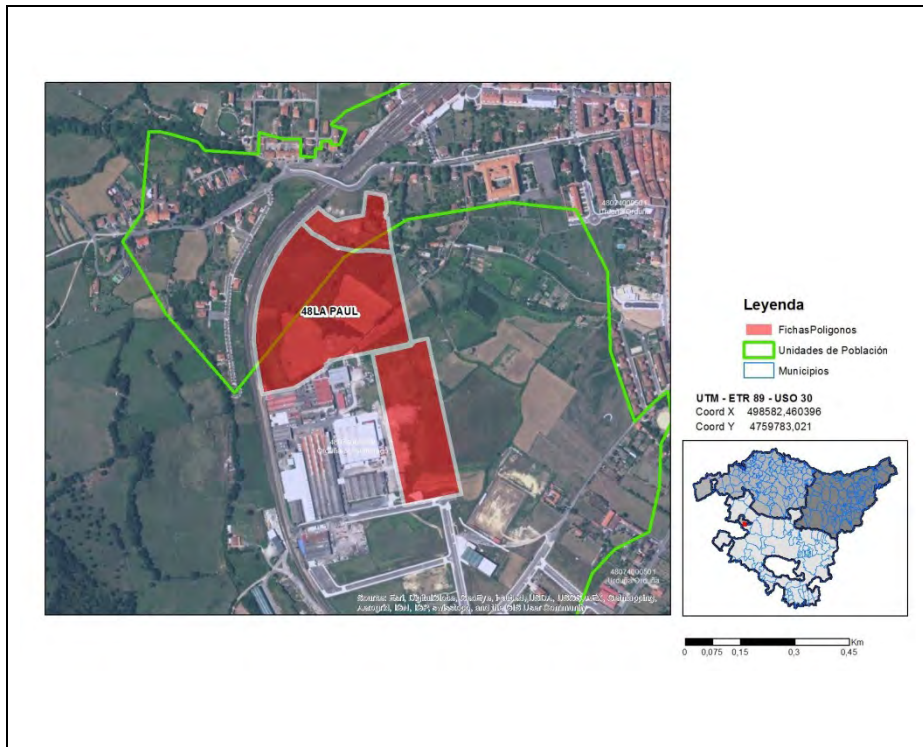
Mapa:



88. Referencia: 48074000500-zona02. País Vasco, Provincia de Bizkaia, Municipio de Orduña/Orduña, Entidad singular de población Orduña (código INE 48074000500) – Polígono Industrial 48LA PAUL

Denominación de la zona: Polígono Industrial 48LA PAUL.

Mapa:



89. Referencia: 48074000500-zona03. País Vasco, Provincia de Bizkaia, Municipio de Orduña/Orduña, Entidad singular de población Orduña (código INE 48074000500) – Zona Orduña

Denominación de la zona: Zona Orduña.

Mapa:

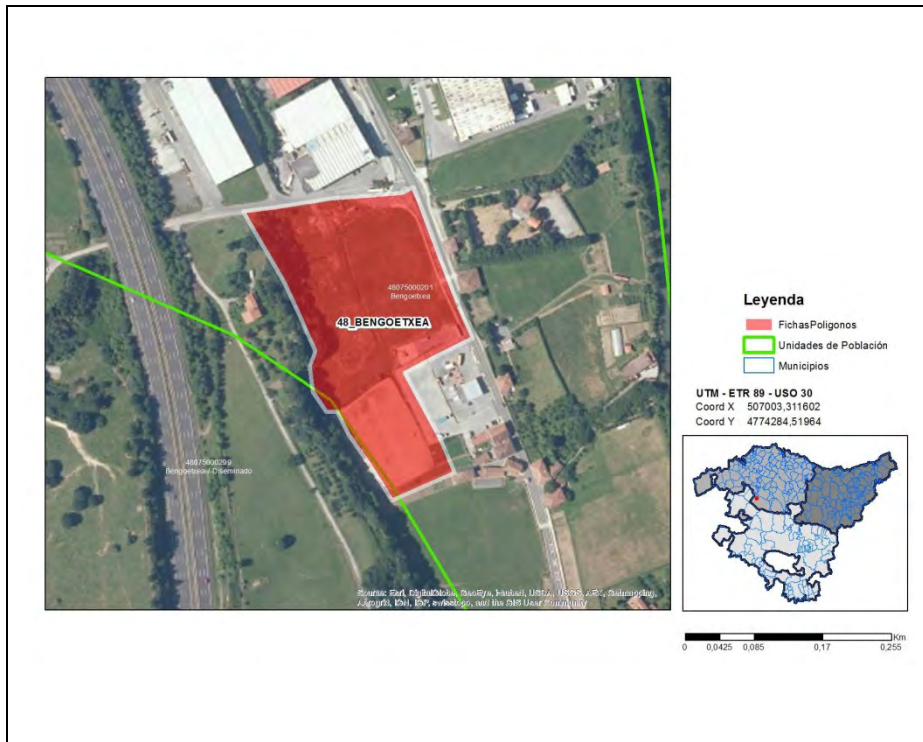


Descripción: Se corresponden a las viviendas localizadas en las calles: Barrio Eras de Polanko, Barrio Getxa, Barrio San Miguel, Calle Adoberias, Artekale, Burdin, Burgos, Donibane, Frankos, Gran Via, Harategi, Kale Barria, Kale Zaharra, Lukas Deuna, Mikel Deuna, Orruño, Cami Tras Santiago, Carre Vitoria, Plaza Andra Mari, Plaza Foru, Plaza Juan de Garay y Trssi Tras Santiago.

90. Referencia: 48075000200-zona01. País Vasco, Provincia de Bizkaia, Municipio de Orozko, Entidad singular de población Bengoetxea (código INE 48075000200) – Polígono Industrial 48_BENGOETXEA

Denominación de la zona: Polígono Industrial 48_BENGOETXEA.

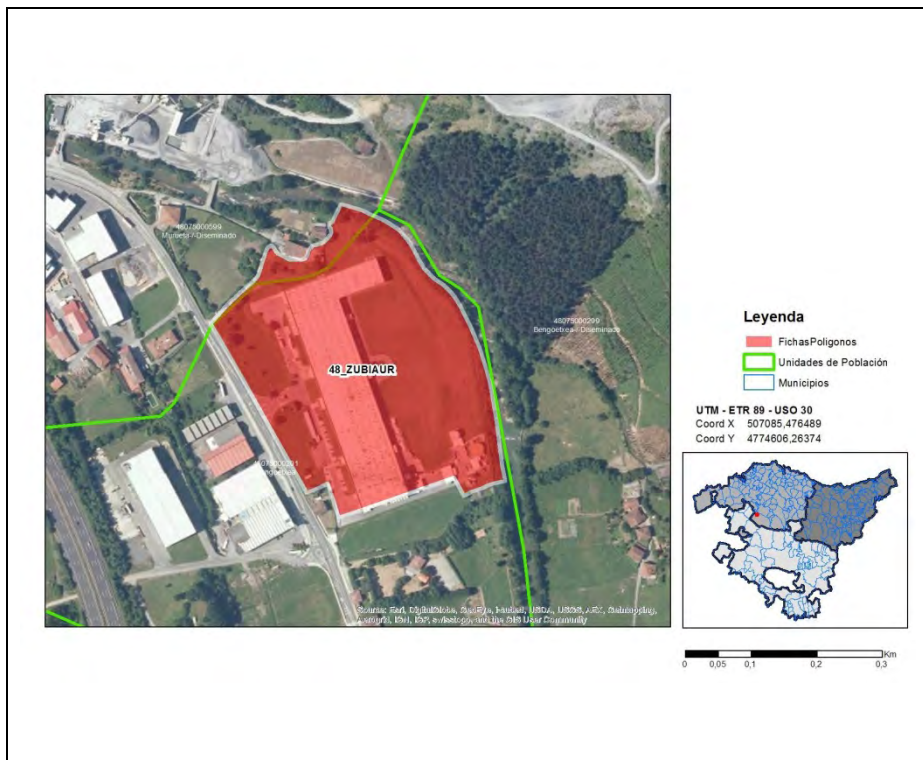
Mapa:



91. Referencia: 48075000200-zona02. País Vasco, Provincia de Bizkaia, Municipio de Orozko, Entidad singular de población Bengoetxea (código INE 48075000200) – Polígono Industrial 48_ZUBIAUR

Denominación de la zona: Polígono Industrial 48_ZUBIAUR.

Mapa:



92. Referencia: 48082000200-zona02. País Vasco, Provincia de Bizkaia, Municipio de Santurtzi, Entidad singular de población Santurtzi (código INE 48082000200) – Polígono Industrial 48BALPARDA

Denominación de la zona: Polígono Industrial 48BALPARDA.

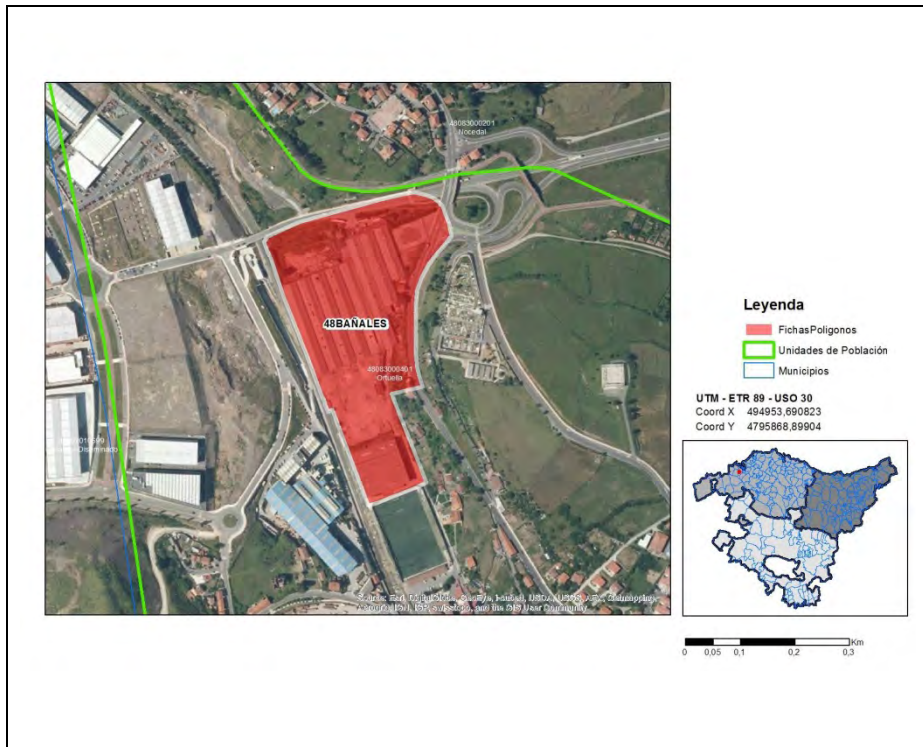
Mapa:



93. Referencia: 48083000400-zona02. País Vasco, Provincia de Bizkaia, Municipio de Ortuella, Entidad singular de población Ortuella (código INE 48083000400) – Polígono Industrial 48BAÑALES

Denominación de la zona: Polígono Industrial 48BAÑALES.

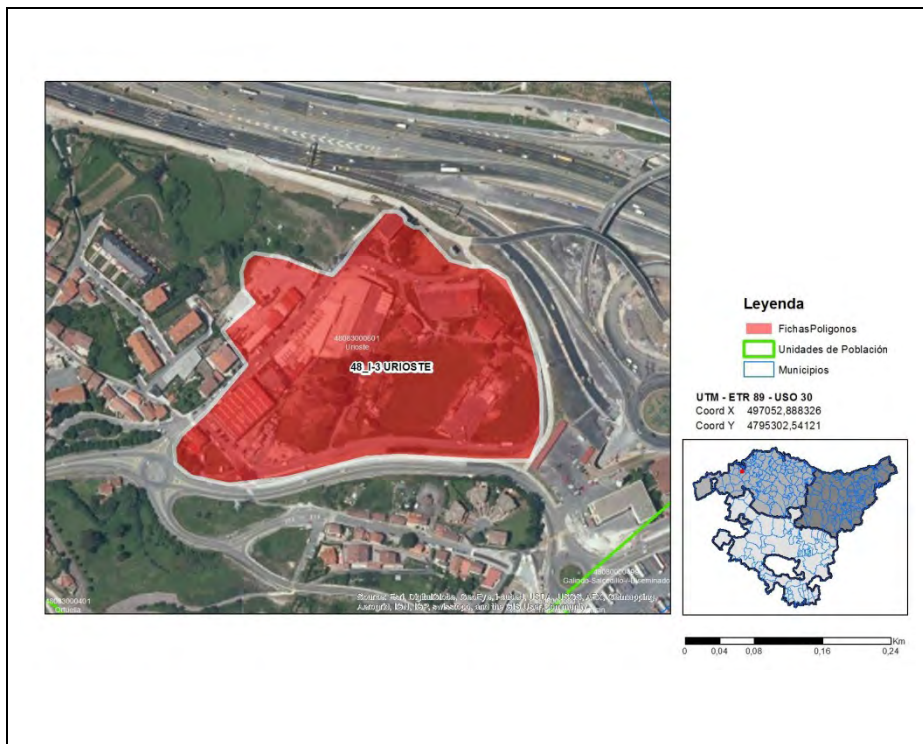
Mapa:



94. Referencia: 48083000600-zona01. País Vasco, Provincia de Bizkaia, Municipio de Ortuella, Entidad singular de población Urioste (código INE 48083000600) – Polígono Industrial 48_I-3 URIOSTE

Denominación de la zona: Polígono Industrial 48_I-3 URIOSTE.

Mapa:



95. Referencia: 48084000100-zona01. País Vasco, Provincia de Bizkaia, Municipio de Sestao, Entidad singular de población Sestao (código INE 48084000100) – Polígono Industrial 48_AURRERÁ-SESTAO BAI

Denominación de la zona: Polígono Industrial 48_AURRERÁ-SESTAO BAI.

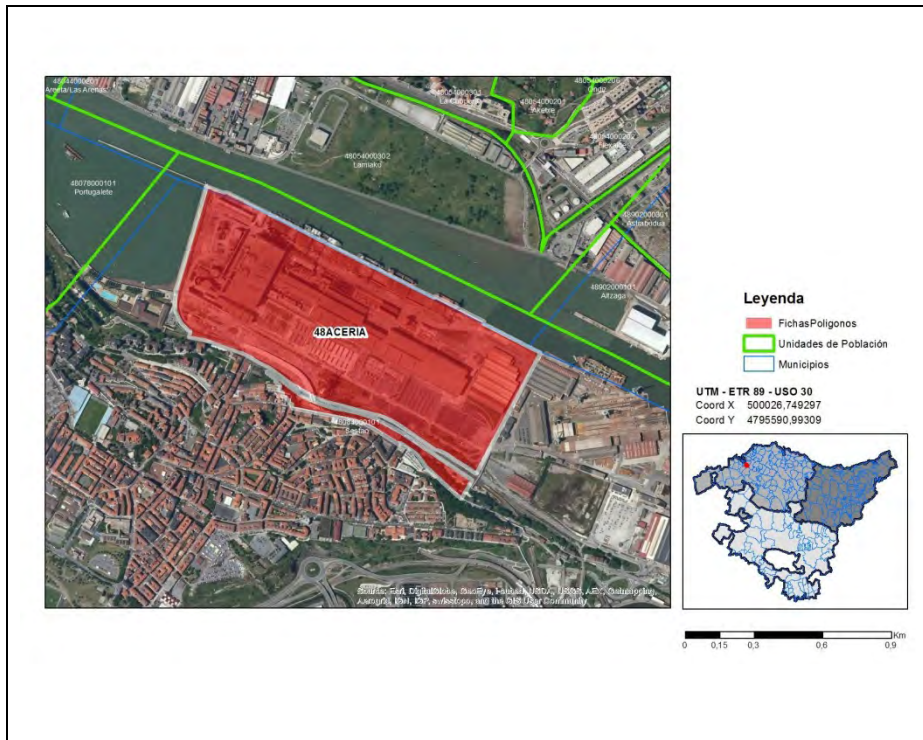
Mapa:



96. Referencia: 48084000100-zona02. País Vasco, Provincia de Bizkaia, Municipio de Sestao, Entidad singular de población Sestao (código INE 48084000100) – Polígono Industrial 48ACERIA

Denominación de la zona: Polígono Industrial 48ACERIA.

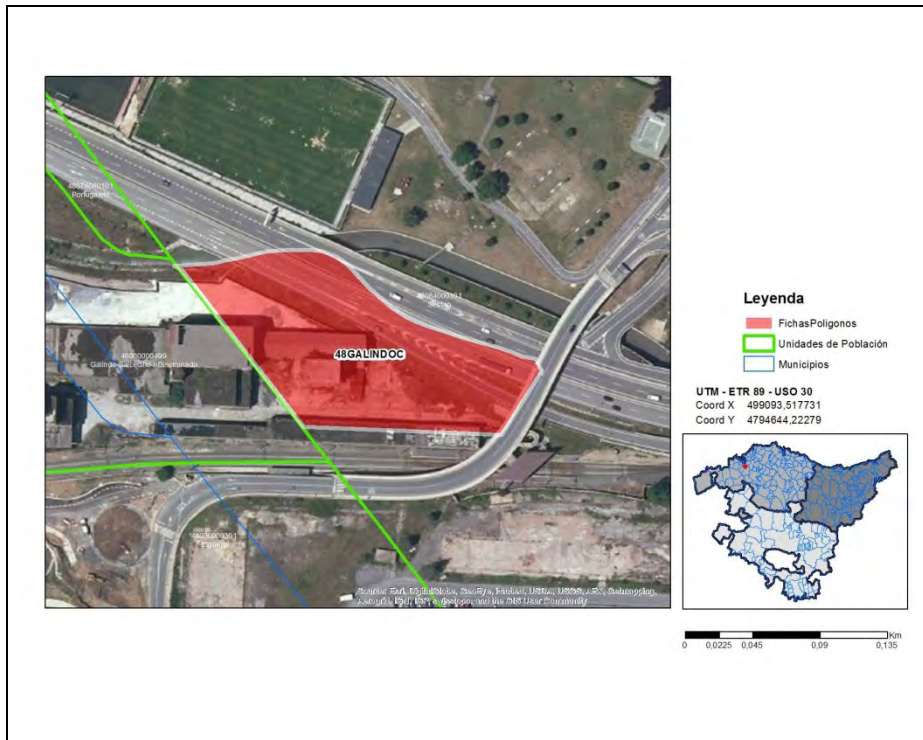
Mapa:



97. Referencia: 48084000100-zona03. País Vasco, Provincia de Bizkaia, Municipio de Sestao, Entidad singular de población Sestao (código INE 48084000100) – Polígono Industrial 48GALINDOC

Denominación de la zona: Polígono Industrial 48GALINDOC.

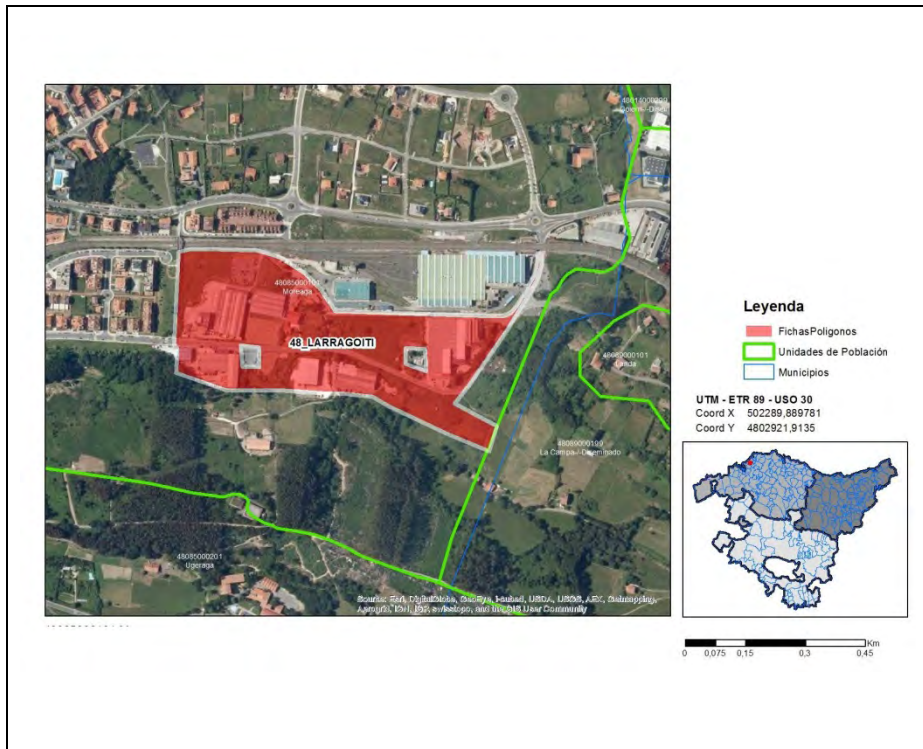
Mapa:



98. Referencia: 48085000100-zona01. País Vasco, Provincia de Bizkaia, Municipio de Sopelana, Entidad singular de población Moreaga (código INE 48085000100) – Polígono Industrial 48_LARRAGOITI

Denominación de la zona: Polígono Industrial 48_LARRAGOITI.

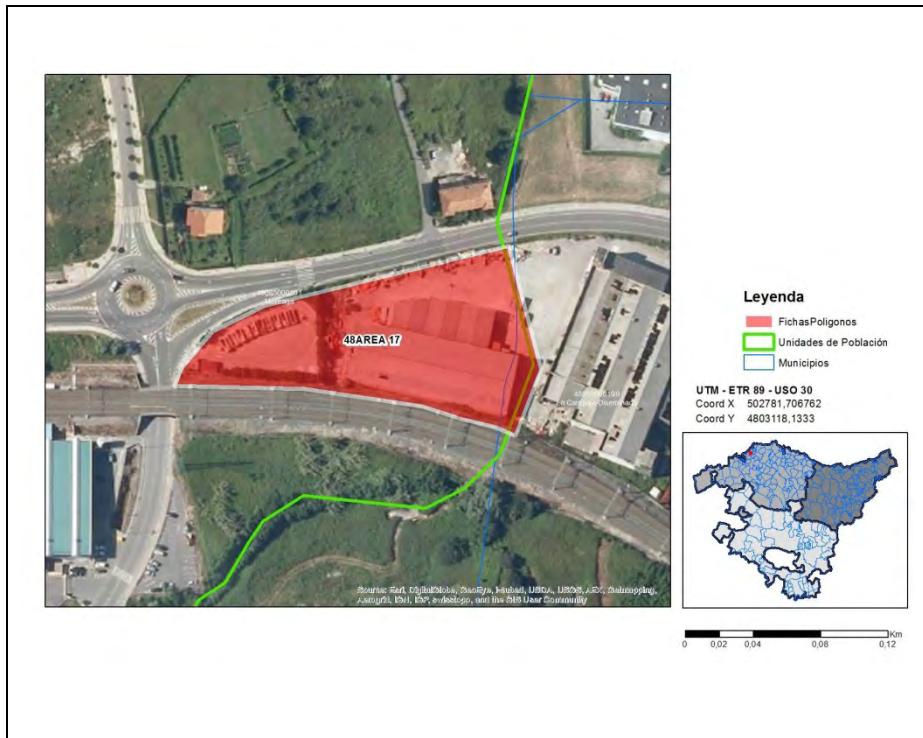
Mapa:



99. Referencia: 48085000100-zona02. País Vasco, Provincia de Bizkaia, Municipio de Sopelana, Entidad singular de población Moreaga (código INE 48085000100) – Polígono Industrial 48ÁREA 17

Denominación de la zona: Polígono Industrial 48ÁREA 17.

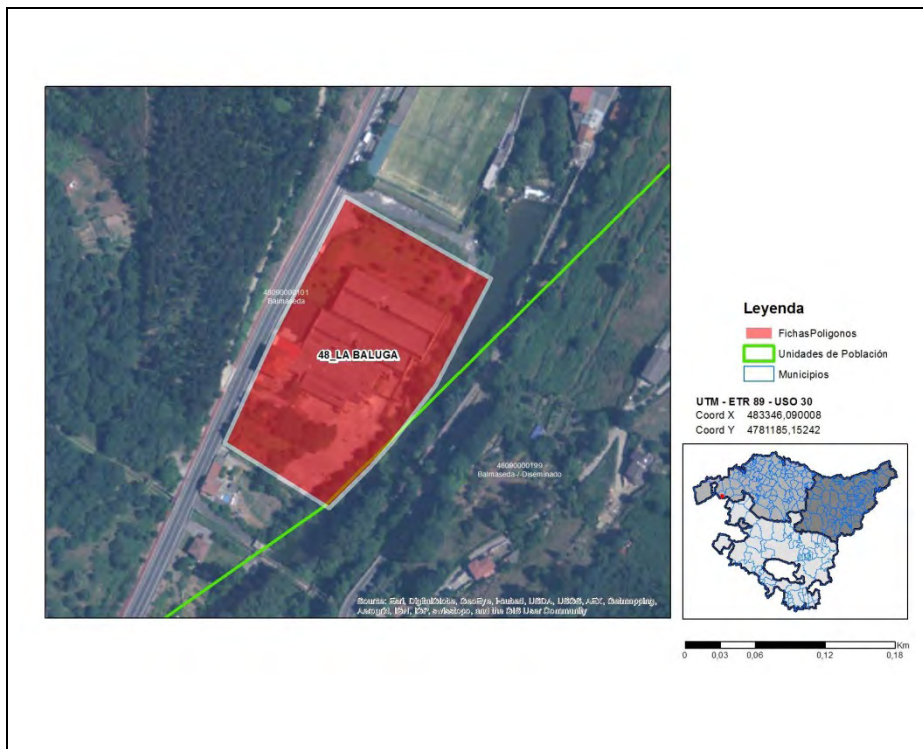
Mapa:



100. Referencia: 48090000100-zona01. País Vasco, Provincia de Bizkaia, Municipio de Balmaseda, Entidad singular de población Balmaseda (código INE 48090000100) – Polígono Industrial 48_LA BALUGA

Denominación de la zona: Polígono Industrial 48_LA BALUGA.

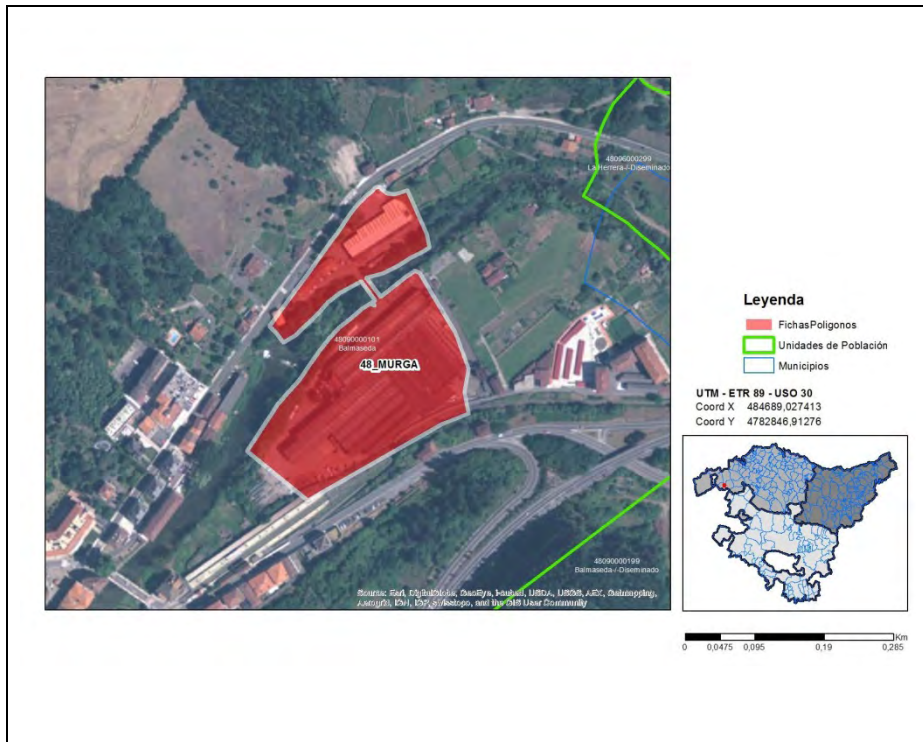
Mapa:



101. Referencia: 48090000100-zona02. País Vasco, Provincia de Bizkaia, Municipio de Balmaseda, Entidad singular de población Balmaseda (código INE 48090000100) – Polígono Industrial 48_MURGA

Denominación de la zona: Polígono Industrial 48_MURGA.

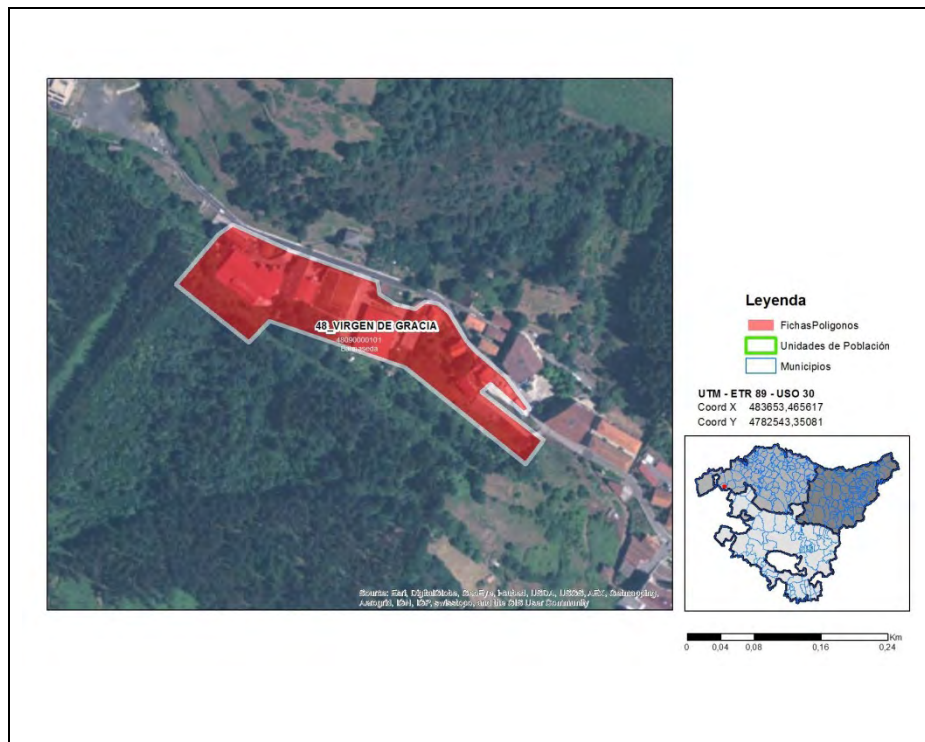
Mapa:



102. Referencia: 48090000100-zona03. País Vasco, Provincia de Bizkaia, Municipio de Balmaseda, Entidad singular de población Balmaseda (código INE 48090000100) – Polígono Industrial 48_VIRGEN DE GRACIA

Denominación de la zona: Polígono Industrial 48_VIRGEN DE GRACIA.

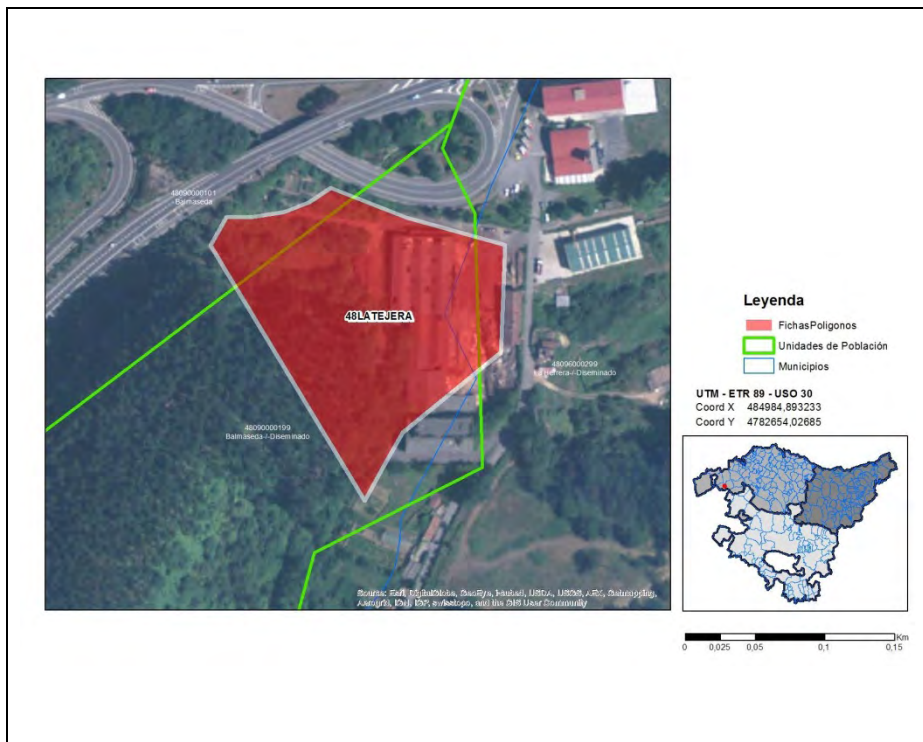
Mapa:



103. Referencia: 48090000100-zona04. País Vasco, Provincia de Bizkaia, Municipio de Balmaseda, Entidad singular de población Balmaseda (código INE 48090000100) – Polígono Industrial 48LATEJERA

Denominación de la zona: Polígono Industrial 48LATEJERA.

Mapa:



104. Referencia: 48091000100-zona01. País Vasco, Provincia de Bizkaia, Municipio de Atxondo, Entidad singular de población Apatamonasterio (código INE 48091000100) – Polígono Industrial 48BENTABARRI

Denominación de la zona: Polígono Industrial 48BENTABARRI.

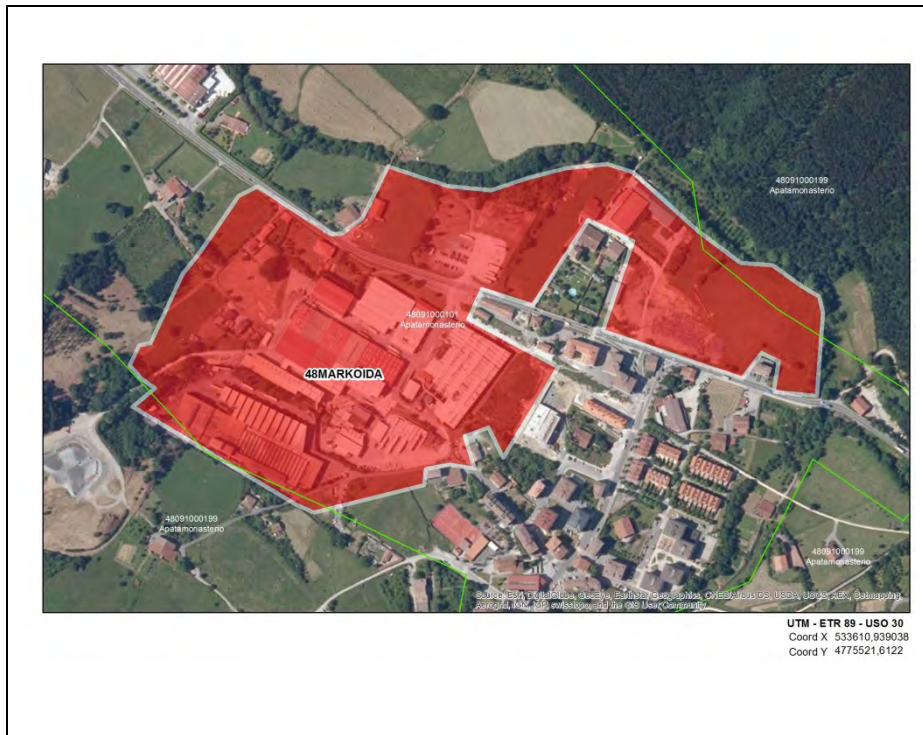
Mapa:



105. Referencia: 48091000100-zona02. País Vasco, Provincia de Bizkaia, Municipio de Atxondo, Entidad singular de población Apatamonasterio (código INE 48091000100) – Polígono Industrial 48MARKOIDA

Denominación de la zona: Polígono Industrial 48MARKOIDA.

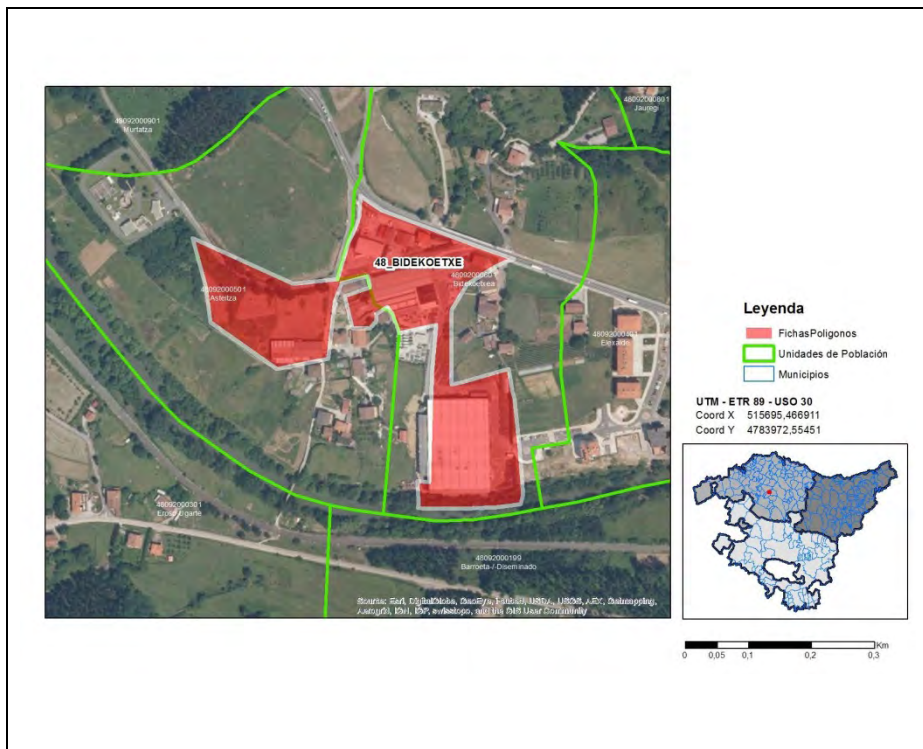
Mapa:



106. Referencia: 48092000600-zona01. País Vasco, Provincia de Bizkaia, Municipio de Bedia, Entidad singular de población Bidekoetxea (código INE 48092000600) – Polígono Industrial 48_BIDEKOETXE

Denominación de la zona: Polígono Industrial 48_BIDEKOETXE.

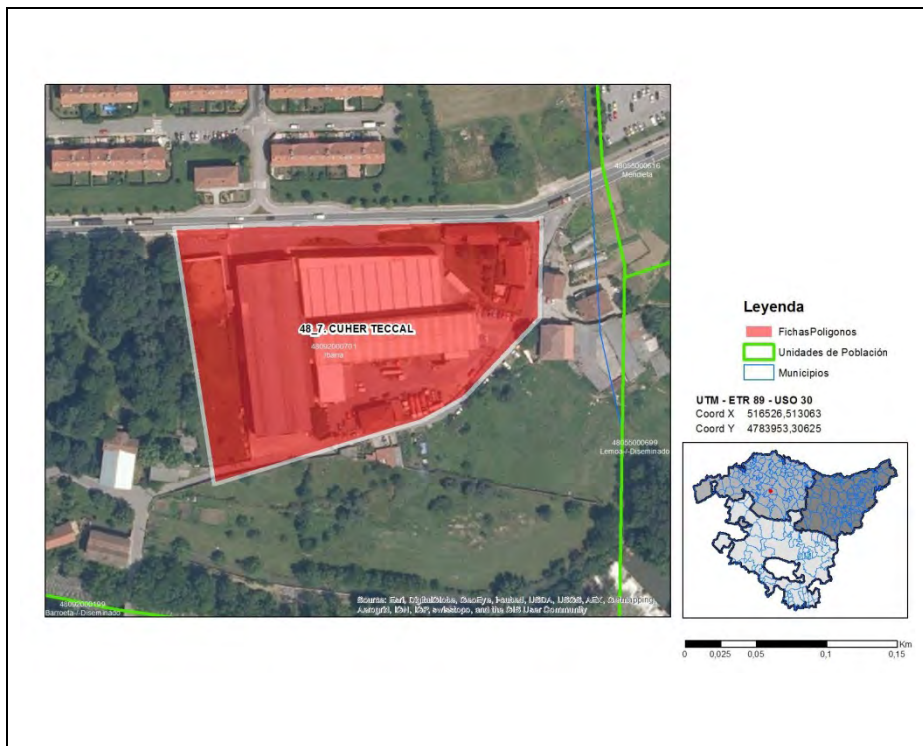
Mapa:



107. Referencia: 48092000700-zona01. País Vasco, Provincia de Bizkaia, Municipio de Bedia, Entidad singular de población Ibarra (código INE 48092000700) – Polígono Industrial 48_7. CUHER TECCAL

Denominación de la zona: Polígono Industrial 48_7. CUHER TECCAL.

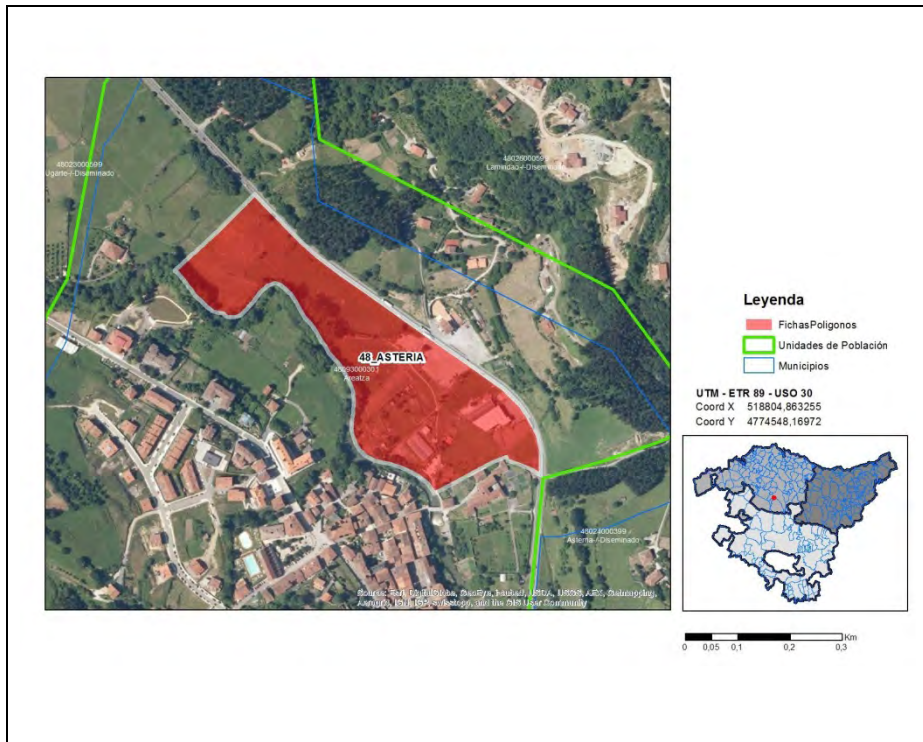
Mapa:



108. Referencia: 48093000300-zona01. País Vasco, Provincia de Bizkaia, Municipio de Areatza, Entidad singular de población Areatza (código INE 48093000300) – Polígono Industrial 48_ASTERIA

Denominación de la zona: Polígono Industrial 48_ASTERIA.

Mapa:



109. Referencia: 48094000300-zona01. País Vasco, Provincia de Bizkaia, Municipio de Igorre, Entidad singular de población San Juan (código INE 48094000300) – Polígono Industrial 48_SAN JUAN

Denominación de la zona: Polígono Industrial 48_SAN JUAN.

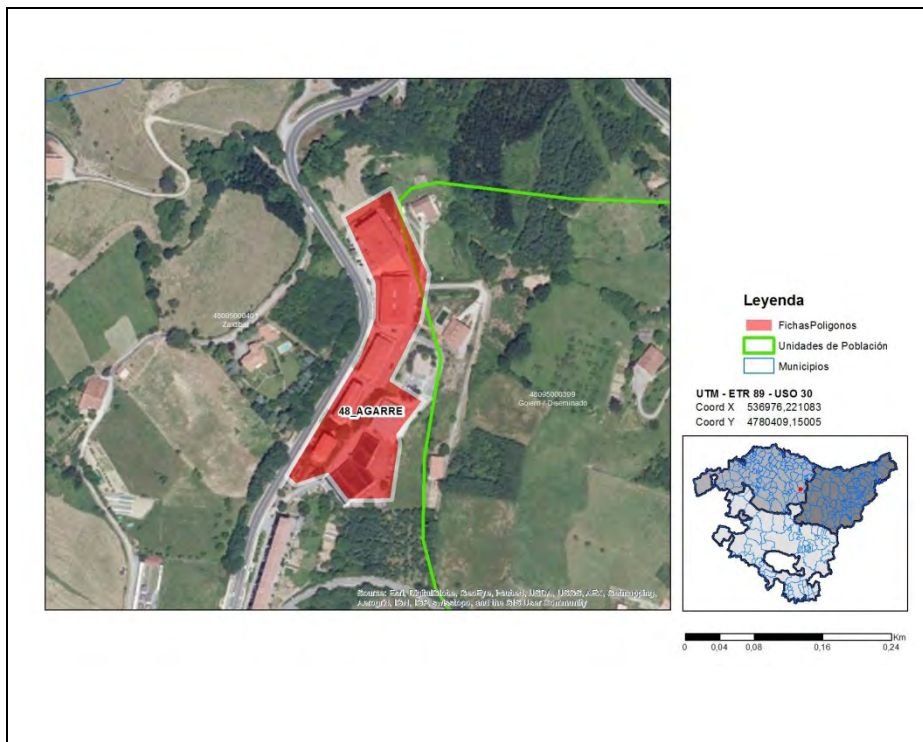
Mapa:



110. Referencia: 48095000400-zona01. País Vasco, Provincia de Bizkaia, Municipio de Zaldibar, Entidad singular de población Zaldibar (código INE 48095000400) – Polígono Industrial 48_AGARRE

Denominación de la zona: Polígono Industrial 48_AGARRE.

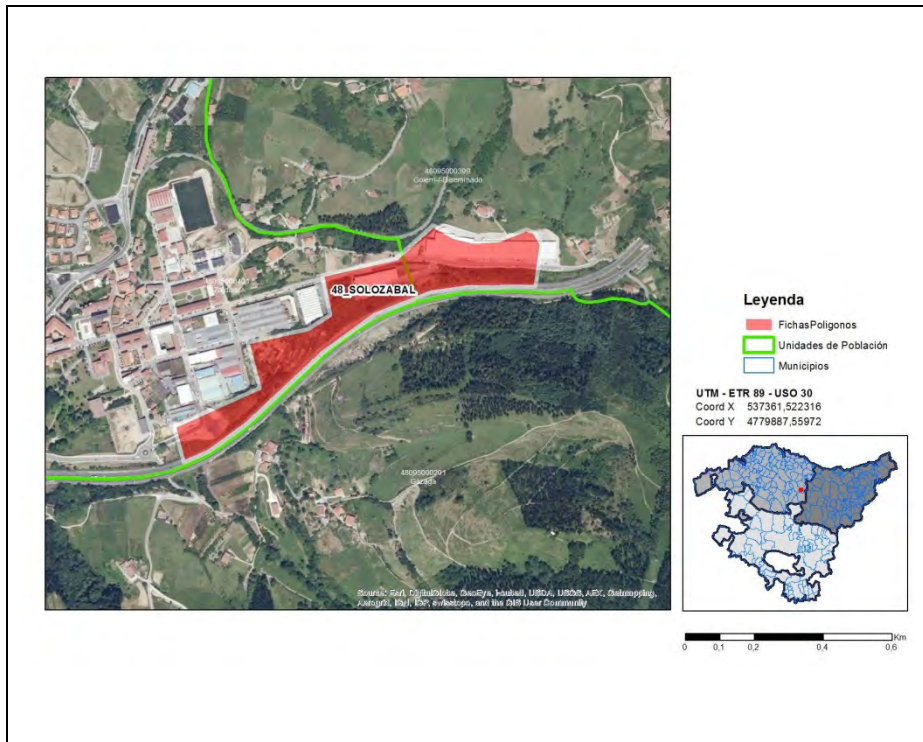
Mapa:



111. Referencia: 48095000400-zona02. País Vasco, Provincia de Bizkaia, Municipio de Zaldibar, Entidad singular de población Zaldibar (código INE 48095000400) – Polígono Industrial 48_SOLOZABAL

Denominación de la zona: Polígono Industrial 48_SOLOZABAL.

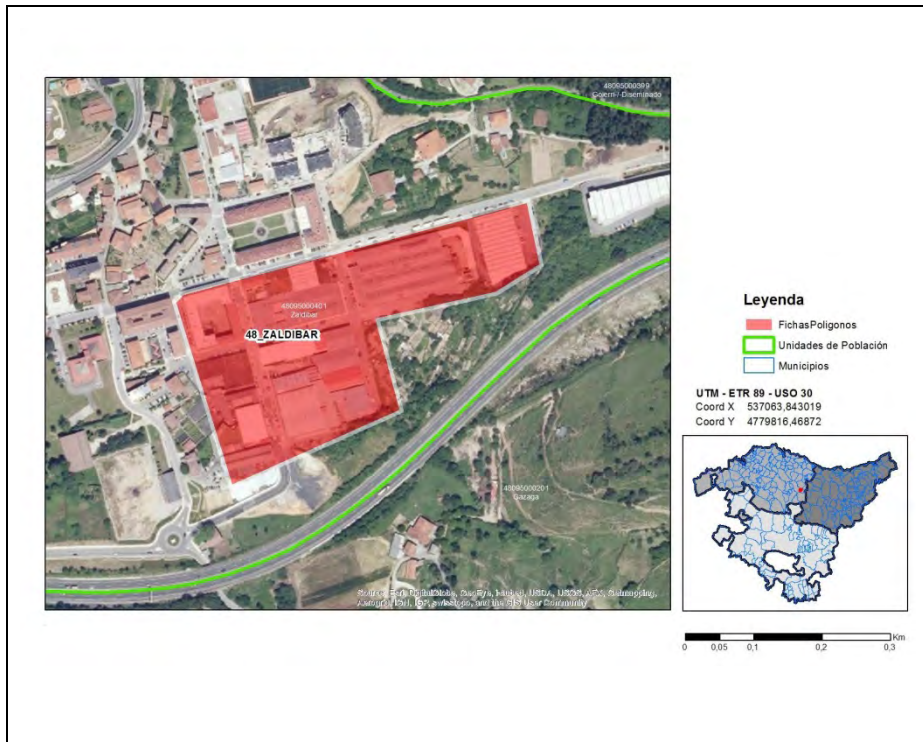
Mapa:



112. Referencia: 48095000400-zona03. País Vasco, Provincia de Bizkaia, Municipio de Zaldibar, Entidad singular de población Zaldibar (código INE 48095000400) – Polígono Industrial 48_ZALDIBAR

Denominación de la zona: Polígono Industrial 48_ZALDIBAR.

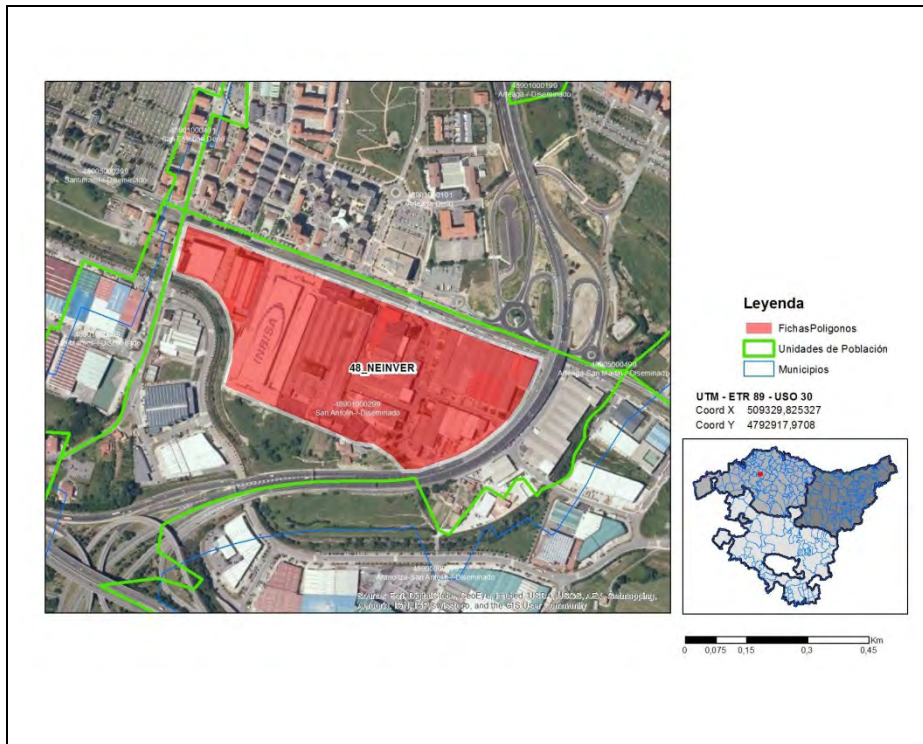
Mapa:



113. Referencia: 48901000200-zona01. País Vasco, Provincia de Bizkaia, Municipio de Derio, Entidad singular de población Aranoltza (San Antolin) (código INE 48901000200) – Polígono Industrial 48_NEINVER

Denominación de la zona: Polígono Industrial 48_NEINVER.

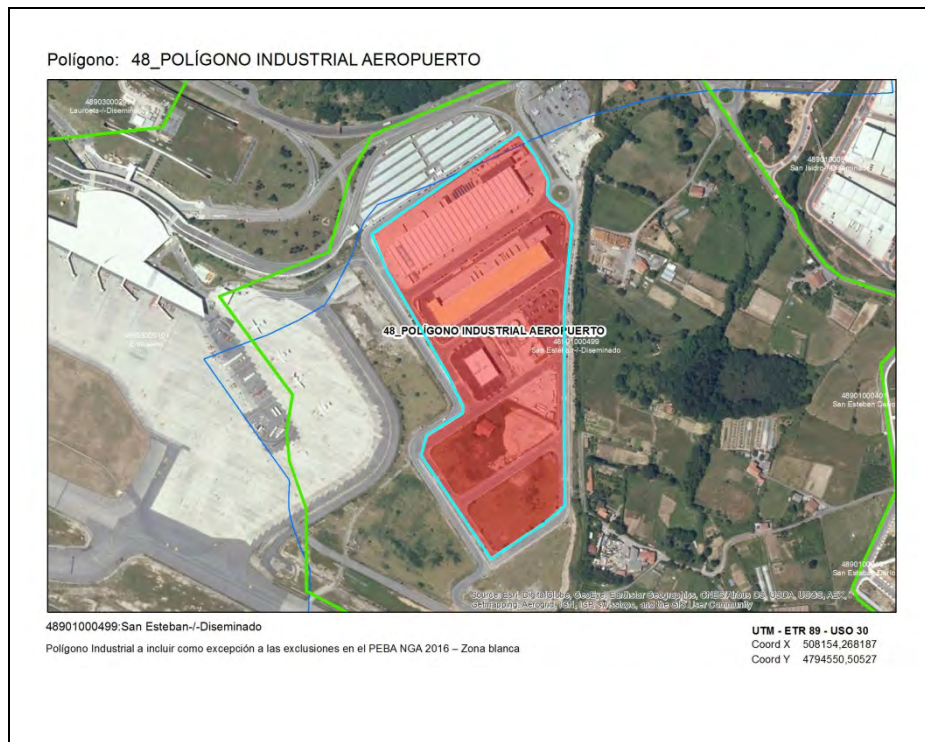
Mapa:



114. Referencia: 48901000400-zona02. País Vasco, Provincia de Bizkaia, Municipio de Derio, Entidad singular de población San Esteban Derio (código INE 48901000400) – Polígono Industrial 48_POLÍGONO INDUSTRIAL AEROPUERTO

Denominación de la zona: Polígono Industrial 48_POLÍGONO INDUSTRIAL AEROPUERTO.

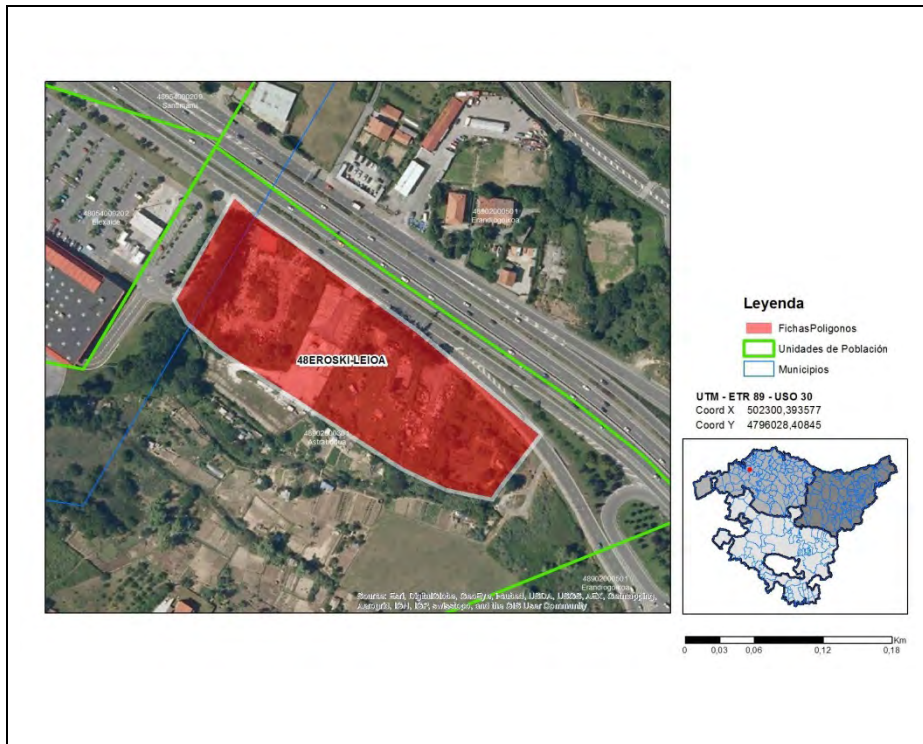
Mapa:



115. Referencia: 48902000300-zona03. País Vasco, Provincia de Bizkaia, Municipio de Erandio, Entidad singular de población Astrabudua (código INE 48902000300) – Polígono Industrial 48EROSKI-LEIOA

Denominación de la zona: Polígono Industrial 48EROSKI-LEIOA.

Mapa:



116. Referencia: 48902000400-zona02. País Vasco, Provincia de Bizkaia, Municipio de Erandio, Entidad singular de población Asua (código INE 48902000400) – Polígono Industrial 48ARRIAGASAKONI

Denominación de la zona: Polígono Industrial 48ARRIAGASAKONI.

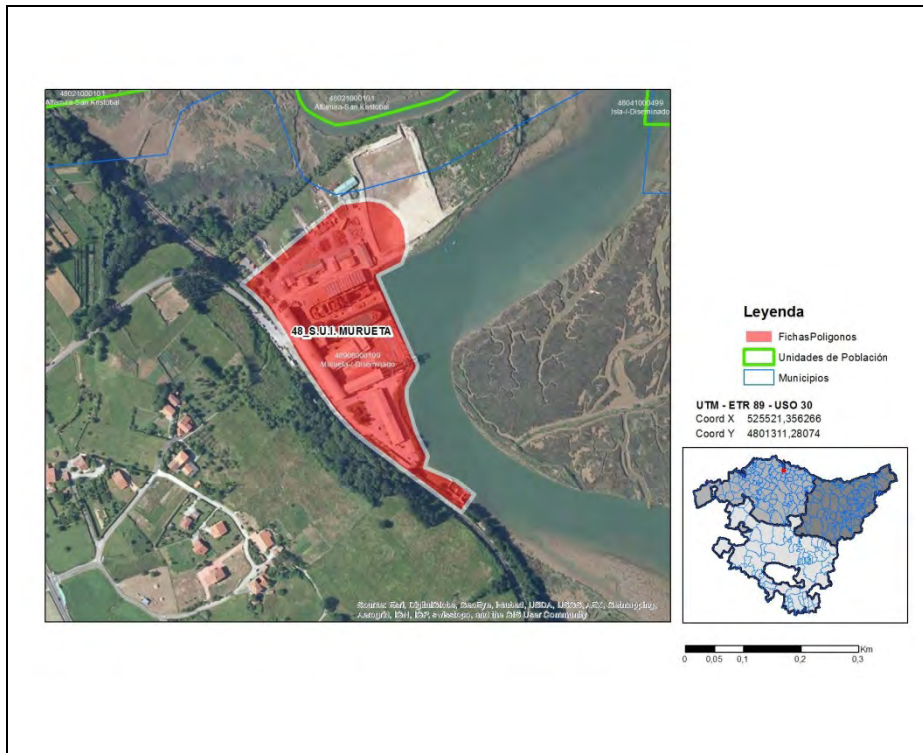
Mapa:



117. Referencia: 48908000100-zona01. País Vasco, Provincia de Bizkaia, Municipio de Murueta, Entidad singular de población Murueta (código INE 48908000100) – Polígono Industrial 48_S.U.I. MURUETA

Denominación de la zona: Polígono Industrial 48_S.U.I. MURUETA.

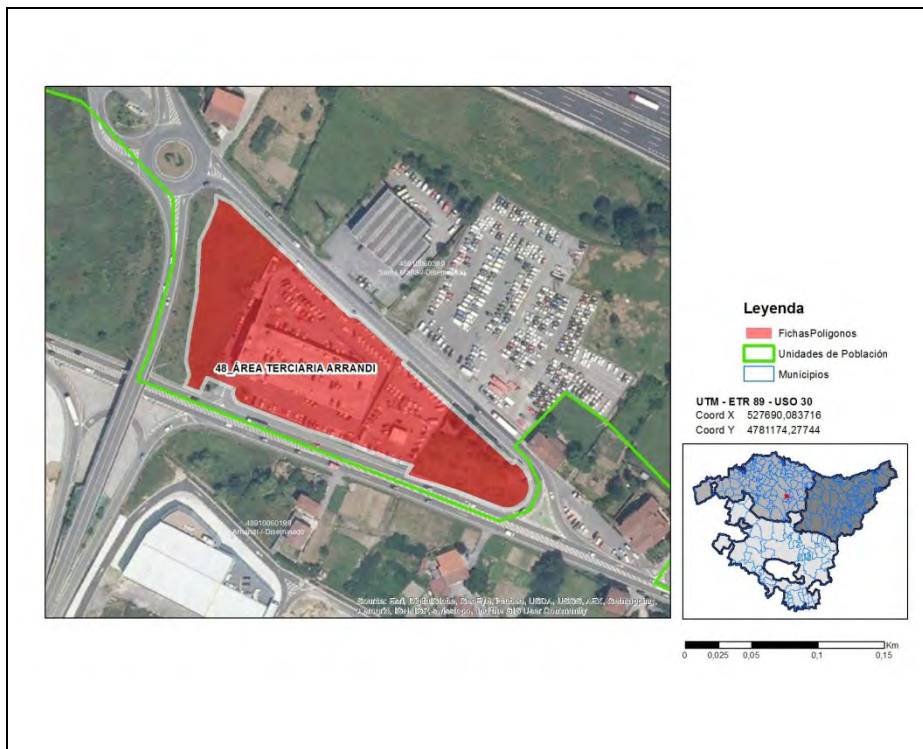
Mapa:



118. Referencia: 48910060300-zona01. País Vasco, Provincia de Bizkaia, Municipio de Iurreta, Entidad singular de población Santa Maña (código INE 48910060300) – Polígono Industrial 48_ÁREA TERCIARIA ARRANDI

Denominación de la zona: Polígono Industrial 48_ÁREA TERCIARIA ARRANDI.

Mapa:



119. Referencia: 48912000100-zona01. País Vasco, Provincia de Bizkaia, Municipio de Alonsotegi, Entidad singular de población Alonsotegi (código INE 48912000100) – Polígono Industrial 48KADAGUA

Denominación de la zona: Polígono Industrial 48KADAGUA.

Mapa:

